

Openbare Vlaamse  
Afvalstoffenmaatschappij  
Stationsstraat 110  
B-2800 Mechelen  
T: 015 284 284  
F: 015 203 275  
www.ovam.be

# Bodemattest

Sertius CVBA  
Deinsesteenweg 114 /  
9031 Drongen

UW BERICHT VAN: 30.09.2015  
UW KENMERK: DDS/SOL15080186 - Beersel  
BIJLAGEN: -  
MECHELEN: 30.09.2015

AFDELING: Bodembeheer  
DIENST: Databeheer  
CONTACTPERSOON: Infolijn 015/284 458  
ONS KENMERK: A: 20150436079 - R: 20150435254

## 1 Kadastrale gegevens

datum toestand op: 01.01.2015  
afdeling : 22001 DROGENBOS  
straat + nr. : Korte Linkebeekstraat +17  
sectie : B  
nummer : 0248/00H000

Verder 'deze grond' genoemd.

## 2 Inhoud van het bodemattest

De OVAM beschikt voor deze grond niet over relevante gegevens met betrekking tot de bodemkwaliteit.

Dit bodemattest vervangt alle vorige bodemattesten.

### Opmerkingen:

- 1 Risicogronden kunnen slechts overgedragen worden als er vooraf een oriënterend bodemonderzoek aan de OVAM is bezorgd.
- 2 Bijkomende informatie over de overdrachtsregeling: [www.overdracht.ovam.be](http://www.overdracht.ovam.be).
- 3 Als er bodem wordt uitgegraven, afgevoerd of ontvangen, gelden de regels van grondverzet. Meer informatie: [www.ovam.be/grondverzet](http://www.ovam.be/grondverzet).
- 4 De OVAM staat niet in voor de juistheid van de aan haar verstrekte gegevens.

te Mechelen, 30.09.2015

Eddy Van Dyck  
afdelingshoofd

# Bodemattest

Sertius CVBA  
Deinsesteenweg 114 /  
9031 Drongen

UW BERICHT VAN: 13.10.2015  
UW KENMERK: DDS/SOL15080186 - Beersel  
2  
BIJLAGEN: -  
MECHELEN: 13.10.2015

AFDELING: Bodembeheer  
DIENST: Databeheer  
CONTACTPERSOON: Infolijn 015/284 458  
ONS KENMERK: A: 20150457648 - R: 20150456412

## 1 Kadastrale gegevens

datum toestand op: 01.01.2015  
afdeling : 22001 DROGENBOS  
straat + nr. : Linkebeekstraat  
sectie : B  
nummer : 0252/00D000

Verder 'deze grond' genoemd.

## 2 Inhoud van het bodemattest


De OVAM beschikt voor deze grond niet over relevante gegevens met betrekking tot de bodemkwaliteit.

Dit bodemattest vervangt alle vorige bodemattesten.

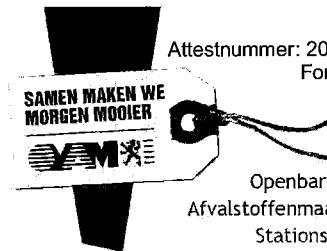
### Opmerkingen:

- 1 Risicogronden kunnen slechts overgedragen worden als er vooraf een oriënterend bodemonderzoek aan de OVAM is bezorgd.
- 2 Bijkomende informatie over de overdrachtsregeling: [www.overdracht.ovam.be](http://www.overdracht.ovam.be).
- 3 Als er bodem wordt uitgegraven, afgevoerd of ontvangen, gelden de regels van grondverzet. Meer informatie: [www.ovam.be/grondverzet](http://www.ovam.be/grondverzet).
- 4 De OVAM staat niet in voor de juistheid van de aan haar verstrekte gegevens.

te Mechelen, 13.10.2015



Eddy Van Dyck  
afdelingshoofd



Attestnummer: 20150485135/Volnummer: 000  
Formuliernummer: 20150435254  
Dossiernummer: 12465  
sfonteyn

Openbare Vlaamse  
Afvalstoffenmaatschappij  
Stationsstraat 110  
B-2800 Mechelen  
T: 015 284 284  
F: 015 203 275  
www.ovam.be

# Bodemattest

Sertius CVBA  
Deinsesteenweg 114 /  
9031 Drongen

UW BERICHT VAN: 30.09.2015  
UW KENMERK: DDS/SOL15080186 - Beersel  
BIJLAGEN: -  
MECHELEN: 29.10.2015

AFDELING: Bodembeheer  
DIENST: Bodemonderzoek & sanering Oost  
CONTACTPERSOON: Sam Fonteyne 015/284 137  
ONS KENMERK: A: 20150485135 - R: 20150435254 - D: 12465

## 1 Kadastrale gegevens

datum toestand op: 01.01.2015  
afdeling : 23003 BEERSEL 1 AFD/BEERSEL/  
straat + nr. : STWG OP UKKEL 329  
sectie : A  
nummer : 0010/00P000

Verder 'deze grond' genoemd.

## 2 Inhoud van het bodemattest

Deze grond is opgenomen in het grondeninformatieregister.

### 2.1 Uitspraak over de bodemkwaliteit

Volgens het Bodemdecreet moeten op deze grond geen verdere maatregelen worden uitgevoerd.

#### 2.1.1 Historische verontreiniging

Volgens het Bodemdecreet moet er geen beschrijvend bodemonderzoek uitgevoerd worden op deze grond. De OVAM baseert zich voor deze uitspraak op het oriënterend bodemonderzoek van 04.08.2003, en op de hierin opgenomen bodemkenmerken en functie van de grond.

#### 2.1.2 Gemengd-nieuwe verontreiniging

In overeenstemming met het Bodemdecreet is voldaan aan de volgende verplichtingen:  
- Het eindevaluatieonderzoek van 15.06.2012 werd bij de OVAM ingediend op 05.09.2012. Hierop werd door de OVAM een eindverklaring afgeleverd. Deze verklaring omvat de resultaten van de bodemsaneringswerken zoals beschreven in het bodemsaneringsproject d.d. 25.06.2003. Door de uitgevoerde bodemsaneringswerken zijn, met betrekking tot de bodemverontreiniging opgenomen in voornoemd bodemsaneringsproject en gelet op de hierin opgenomen bodemkenmerken en functie van de grond, volgens het Bodemdecreet geen verdere maatregelen noodzakelijk.

## 2.2 Documenten over de bodemkwaliteit

### 2.2.1 Historische verontreiniging

**DATUM: 04.08.2003**

TYPE: Oriënterend bodemonderzoek  
TITEL: Oriënterend Bodemonderzoek Delhaize Beersel  
AUTEUR: AB-FDB BVBA

### 2.2.2 Gemengd-nieuwe verontreiniging

**DATUM: 14.02.2002**

TYPE: Beschrijvend bodemonderzoek  
TITEL: Beschrijvend Onderzoek I.V.M. Bodemverontreiniging - Pn 99/02331, Aral Vkp 805,  
Steenweg op Ukkel 329, 1650 Beersel  
AUTEUR: ABO N.V.

**DATUM: 25.06.2003**

TYPE: Bodemsaneringsproject  
TITEL: Bodemsaneringsproject Kuwait Tankstation Vkp 805, Steenweg op Ukkel 329 - Beersel -  
02/02331  
AUTEUR: ABO NV

**DATUM: 15.06.2012**


TYPE: Eindevaluatieonderzoek  
TITEL: Eindevaluatieonderzoek Bofas, Steenweg op Ukkel 329 te 1650 Beersel  
AUTEUR: ABO NV

Dit bodemattest vervangt alle vorige bodemattesten.

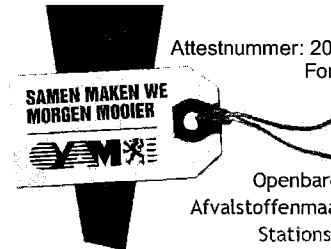
#### **Opmerkingen:**

- 1 Risicogronden kunnen slechts overgedragen worden als er vooraf een oriënterend bodemonderzoek aan de OVAM is bezorgd.
- 2 Bijkomende informatie over de overdrachtsregeling: [www.overdracht.ovam.be](http://www.overdracht.ovam.be).
- 3 Als er bodem wordt uitgegraven, afgevoerd of ontvangen, gelden de regels van grondverzet.  
Meer informatie: [www.ovam.be/grondverzet](http://www.ovam.be/grondverzet).
- 4 De OVAM staat niet in voor de juistheid van de aan haar verstrekte gegevens.
- 5 Voor inzage van de bovenstaande documenten: [www.ovam.be/inzage](http://www.ovam.be/inzage)

te Mechelen, 29.10.2015



Eddy Van Dyck  
afdelingshoofd



Attestnummer: 20150485134/Volgnummer: 000  
Formuliernummer: 20150435254  
Dossiernummer: 12465  
sfonteyn

Openbare Vlaamse  
Afvalstoffenmaatschappij  
Stationstraat 110  
B-2800 Mechelen  
T: 015 284 284  
F: 015 203 275  
www.ovam.be

# Bodemattest

Sertius CVBA  
Deinsesteenweg 114 /  
9031 Drongen

UW BERICHT VAN: 30.09.2015

UW KENMERK: DDS/SOL15080186 - Beersel

BIJLAGEN: -

MECHELEN: 29.10.2015

AFDELING: Bodembeheer

DIENST: Bodemonderzoek & sanering Oost

CONTACTPERSOON: Sam Fonteyne 015/284 137

ONS KENMERK: A: 20150485134 - R: 20150435254 - D: 12465

## 1 Kadastrale gegevens

datum toestand op: 01.01.2015  
afdeling : 23003 BEERSEL 1 AFD/BEERSEL/  
straat + nr. : STEENWEG OP UKKEL  
sectie : A  
nummer : 0010/00R000

Verder 'deze grond' genoemd.

## 2 Inhoud van het bodemattest

Deze grond is opgenomen in het grondeninformatieregister.

### 2.1 Uitspraak over de bodemkwaliteit

Volgens het Bodemdecreet moeten op deze grond geen verdere maatregelen worden uitgevoerd.

#### 2.1.1 Historische verontreiniging

Volgens het Bodemdecreet moet er geen bodemsanering uitgevoerd worden op deze grond. De OVAM baseert zich voor deze uitspraak op het beschrijvend bodemonderzoek van 14.02.2002 en op de hierin opgenomen bodemkenmerken en functie van de grond.

#### 2.1.2 Gemengd-nieuwe verontreiniging

In overeenstemming met het Bodemdecreet is voldaan aan de volgende verplichtingen:  
- Het eindevaluatieonderzoek van 15.06.2012 werd bij de OVAM ingediend op 05.09.2012. Hierop werd door de OVAM een eindverklaring afgeleverd. Deze verklaring omvat de resultaten van de bodemsaneringswerken zoals beschreven in het bodemsaneringsproject d.d. 25.06.2003. Door de uitgevoerde bodemsaneringswerken zijn, met betrekking tot de bodemverontreiniging opgenomen in voornoemd bodemsaneringsproject en gelet op de hierin opgenomen bodemkenmerken en functie van de grond, volgens het Bodemdecreet geen verdere maatregelen noodzakelijk.

### 2.2 Documenten over de bodemkwaliteit

## 2.2.1 Historische verontreiniging

**DATUM: 03.08.2000**

TYPE: Oriënterend bodemonderzoek  
TITEL: Oriënterend Bodemonderzoek, Aral Vkp 805 Steenweg op Ukkel 329 te 1650 Beersel  
AUTEUR: ABO N.V.

**DATUM: 14.02.2002**

TYPE: Beschrijvend bodemonderzoek  
TITEL: Beschrijvend Onderzoek I.V.M. Bodemverontreiniging - Pn 99/02331, Aral Vkp 805, Steenweg op Ukkel 329, 1650 Beersel  
AUTEUR: ABO N.V.

**DATUM: 15.10.2002**

TYPE: Oriënterend bodemonderzoek  
TITEL: Tweede Actualisatie Oriënterend Bodemonderzoek, Aral Vkp 805, Steenweg op Ukkel +329, 1650 Beersel  
AUTEUR: ABO NV

**DATUM: 04.04.2005**

TYPE: Oriënterend bodemonderzoek  
TITEL: Oriënterend Bodemonderzoek, Onderzoekslocatie: Vkp805 Beersel, Strwg op Ukkel 329 en +329, 1650 Beersel, (05/02331)  
AUTEUR: ABO NV

## 2.2.2 Gemengd-nieuwe verontreiniging

**DATUM: 03.08.2000**

TYPE: Oriënterend bodemonderzoek  
TITEL: Oriënterend Bodemonderzoek Aral Vkp 805 Steenweg op Ukkel 329 te 1650 Beersel + Actualisatie Oriënterend Bodemonderzoek Aral Vkp 805, Steenweg op Ukkel 329 te 1650 Beersel (01/02331) (23.03.01).  
AUTEUR: ABO N.V.

**DATUM: 14.02.2002**

TYPE: Beschrijvend bodemonderzoek  
TITEL: Beschrijvend Onderzoek I.V.M. Bodemverontreiniging - Pn 99/02331, Aral Vkp 805, Steenweg op Ukkel 329, 1650 Beersel  
AUTEUR: ABO N.V.

**DATUM: 15.10.2002**

TYPE: Oriënterend bodemonderzoek  
TITEL: Tweede Actualisatie Oriënterend Bodemonderzoek, Aral Vkp 805, Steenweg op Ukkel +329, 1650 Beersel  
AUTEUR: ABO NV

**DATUM: 25.06.2003**

TYPE: Bodemsaneringsproject  
TITEL: Bodemsaneringsproject Kuwait Tankstation Vkp 805, Steenweg op Ukkel 329 - Beersel - 02/02331  
AUTEUR: ABO NV

**DATUM: 04.04.2005**

TYPE: Oriënterend bodemonderzoek  
TITEL: Oriënterend Bodemonderzoek, Onderzoekslocatie: Vkp805 Beersel, Strwg op Ukkel 329 en +329, 1650 Beersel, (05/02331)  
AUTEUR: ABO NV

**DATUM: 15.06.2012**

TYPE: Eindevaluatieonderzoek

TITEL: Eindevaluatieonderzoek Bofas, Steenweg op Ukkel 329 te 1650 Beersel


AUTEUR: ABO NV

Dit bodemattest vervangt alle vorige bodemattesten.

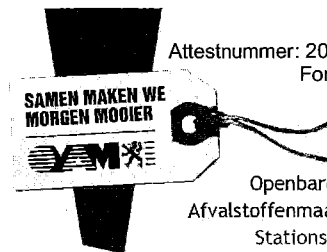
**Opmerkingen:**

- 1 Risicogronden kunnen slechts overgedragen worden als er vooraf een oriënterend bodemonderzoek aan de OVAM is bezorgd.
- 2 Bijkomende informatie over de overdrachtsregeling: [www.overdracht.ovam.be](http://www.overdracht.ovam.be).
- 3 Als er bodem wordt uitgegraven, afgevoerd of ontvangen, gelden de regels van grondverzet. Meer informatie: [www.ovam.be/grondverzet](http://www.ovam.be/grondverzet).
- 4 De OVAM staat niet in voor de juistheid van de aan haar verstrekte gegevens.
- 5 Voor inzage van de bovenstaande documenten: [www.ovam.be/inzage](http://www.ovam.be/inzage)

te Mechelen, 29.10.2015

A handwritten signature in black ink, appearing to read 'Eddy Van Dyck'. The signature is written over a faint, rectangular stamp that contains the number '20150485134'.

Eddy Van Dyck  
afdelingshoofd



Attestnummer: 20150513648/Volnummer: 000  
Formuliernummer: 20150435318  
Dossiernummer: 19683  
tbehets

Openbare Vlaamse  
Afvalstoffenmaatschappij  
Stationsstraat 110  
B-2800 Mechelen  
T: 015 284 284  
F: 015 203 275  
www.ovam.be

# Bodemattest

Sertius CVBA  
Deinsesteenweg 114 /  
9031 Drongen

UW BERICHT VAN: 30.09.2015  
UW KENMERK: DDS/SOL15080186 - Ninove  
BIJLAGEN: -  
MECHELEN: 12.11.2015

AFDELING: Bodembeheer  
DIENST: Bodemonderzoek & sanering West  
CONTACTPERSOON: Tom Behets 015/284 138  
ONS KENMERK: A: 20150513648 - R: 20150435318 - D: 19683

## 1 Kadastrale gegevens

datum toestand op: 01.01.2015  
afdeling : 41362 NINOVE 2 AFD  
straat + nr. : NEDERWIJK-OOST  
sectie : B  
nummer : 0332/00R000

Verder 'deze grond' genoemd.

## 2 Inhoud van het bodemattest

Deze grond is opgenomen in het grondeninformatieregister.

### 2.1 Uitspraak over de bodemkwaliteit

Volgens het Bodemdecreet moeten op deze grond geen verdere maatregelen worden uitgevoerd.

#### 2.1.1 Historische verontreiniging

Volgens het Bodemdecreet moet er geen bodemsanering uitgevoerd worden op deze grond. De OVAM baseert zich voor deze uitspraak op het beschrijvend bodemonderzoek van 26.04.2011 en op de hierin opgenomen bodemkenmerken en functie van de grond.

### 2.2 Documenten over de bodemkwaliteit

#### 2.2.1 Historische verontreiniging

**DATUM: 28.08.2002**

TYPE: Oriënterend bodemonderzoek

TITEL: Oriënterend Bodemonderzoek : Denderaluminium - Nederwijk-Oost 285, 9400 Ninove

AUTEUR: AB-FDB BVBA



**DATUM: 26.04.2011**

TYPE: Beschrijvend bodemonderzoek

TITEL: Beschrijvend Bodemonderzoek Gebr. Delhaize & Cie 'De Leeuw' NV, Nederwijk-Oost 285 te  
9400 Ninove (project 2010-GE-675)


AUTEUR: DLV Belgium CVBA

Dit bodemattest vervangt alle vorige bodemattesten.

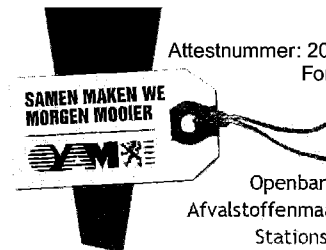
**Opmerkingen:**

- 1 Risicogronden kunnen slechts overgedragen worden als er vooraf een oriënterend bodemonderzoek aan de OVAM is bezorgd.
- 2 Bijkomende informatie over de overdrachtsregeling: [www.overdracht.ovam.be](http://www.overdracht.ovam.be).
- 3 Als er bodem wordt uitgegraven, afgevoerd of ontvangen, gelden de regels van grondverzet.  
Meer informatie: [www.ovam.be/grondverzet](http://www.ovam.be/grondverzet).
- 4 De OVAM staat niet in voor de juistheid van de aan haar verstrekte gegevens.
- 5 Voor inzage van de bovenstaande documenten: [www.ovam.be/inzage](http://www.ovam.be/inzage)

te Mechelen, 12.11.2015



Eddy Van Dyck  
afdelingshoofd



Attestnummer: 20150437915/Volnummer: 000  
Formuliernummer: 20150435318  
Dossiernummer: 941048  
info

Openbare Vlaamse  
Afvalstoffenmaatschappij  
Stationsstraat 110  
B-2800 Mechelen  
T: 015 284 284  
F: 015 203 275  
[www.ovam.be](http://www.ovam.be)

## Bodemattest

Sertius CVBA  
Deinsesteenweg 114 /  
9031 Drongen

UW BERICHT VAN: 30.09.2015  
UW KENMERK: DDS/SOL15080186 - Ninove  
BIJLAGEN: -  
MECHELEN: 01.10.2015

AFDELING: Bodembeheer  
DIENST: Databeheer  
CONTACTPERSOON: Infolijn 015/284138  
ONS KENMERK: A: 20150437915 - R: 20150435318 - D: 941048

### 1 Kadastrale gegevens

datum toestand op: 01.01.2015  
afdeling : 41362 NINOVE 2 AFD  
straat + nr. : NEDERWIJK-OOST 287  
sectie : B  
nummer : 0330/00F000

Verder 'deze grond' genoemd.

### 2 Inhoud van het bodemattest

Deze grond is opgenomen in het grondeninformatieregister.


Op basis van beschikbare informatie bij de gemeente is of was er op deze grond een risico-inrichting aanwezig.

Dit bodemattest vervangt alle vorige bodemattesten.

**Opmerkingen:**


- 1 Risicogronden kunnen slechts overgedragen worden als er vooraf een oriënterend bodemonderzoek aan de OVAM is bezorgd.
- 2 Bijkomende informatie over de overdrachtsregeling: [www.overdracht.ovam.be](http://www.overdracht.ovam.be).
- 3 Als er bodem wordt uitgegraven, afgevoerd of ontvangen, gelden de regels van grondverzet. Meer informatie: [www.ovam.be/grondverzet](http://www.ovam.be/grondverzet).
- 4 De OVAM staat niet in voor de juistheid van de aan haar verstrekte gegevens.

te Mechelen, 01.10.2015



Eddy Van Dyck  
afdelingshoofd

# Bodemattest



Attestnummer: 20150436134/Volgnummer: 000  
Formuliernummer: 20150435318

Openbare Vlaamse  
Afvalstoffenmaatschappij  
Stationsstraat 110  
B-2800 Mechelen  
T: 015 284 284  
F: 015 203 275  
[www.ovam.be](http://www.ovam.be)

Sertius CVBA  
Deinsesteenweg 114 /  
9031 Drongen

UW BERICHT VAN: 30.09.2015  
UW KENMERK: DDS/SOL15080186 - Ninove  
BIJLAGEN: -  
MECHELEN: 30.09.2015

AFDELING: Bodembeheer  
DIENST: Databeheer  
CONTACTPERSOON: Infolijn 015/284 458  
ONS KENMERK: A: 20150436134 - R: 20150435318

## 1 Kadastrale gegevens

datum toestand op: 01.01.2015  
afdeling : 41362 NINOVE 2 AFD  
straat + nr. : NEDERWIJK  
sectie : B  
nummer : 0330/00K000

Verder 'deze grond' genoemd.

## 2 Inhoud van het bodemattest

De OVAM beschikt voor deze grond niet over relevante gegevens met betrekking tot de bodemkwaliteit.

Dit bodemattest vervangt alle vorige bodemattesten.

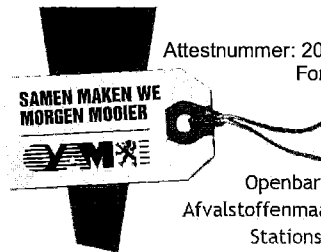
### Opmerkingen:

- 1 Risicogronden kunnen slechts overgedragen worden als er vooraf een oriënterend bodemonderzoek aan de OVAM is bezorgd.
- 2 Bijkomende informatie over de overdrachtsregeling: [www.overdracht.ovam.be](http://www.overdracht.ovam.be).
- 3 Als er bodem wordt uitgegraven, afgevoerd of ontvangen, gelden de regels van grondverzet. Meer informatie: [www.ovam.be/grondverzet](http://www.ovam.be/grondverzet).
- 4 De OVAM staat niet in voor de juistheid van de aan haar verstrekte gegevens.

te Mechelen, 30.09.2015

Eddy Van Dyck  
afdelingshoofd

# Bodemattest



Attestnummer: 20150437917/Volgnummer: 000  
Formuliernummer: 20150435318  
Dossiernummer: 941048  
info

Openbare Vlaamse  
Afvalstoffenmaatschappij  
Stationsstraat 110  
B-2800 Mechelen  
T: 015 284 284  
F: 015 203 275  
[www.ovam.be](http://www.ovam.be)

Sertius CVBA  
Deinsesteenweg 114 /  
9031 Drongen

UW BERICHT VAN: 30.09.2015

UW KENMERK: DDS/SOL15080186 - Ninove

BIJLAGEN: -

MECHELEN: 01.10.2015

AFDELING: Bodembeheer

DIENST: Databeheer

CONTACTPERSOON: Infolijn 015/284138

ONS KENMERK: A: 20150437917 - R: 20150435318 - D: 941048

## 1 Kadastrale gegevens

datum toestand op: 01.01.2015  
afdeling : 41362 NINOVE 2 AFD  
straat + nr. : NEDERWIJK-OOST 287  
sectie : B  
nummer : 0330/00N000

Verder 'deze grond' genoemd.

## 2 Inhoud van het bodemattest

Deze grond is opgenomen in het grondeninformatieregister.


Op basis van beschikbare informatie bij de gemeente is of was er op deze grond een risico-inrichting aanwezig.

Dit bodemattest vervangt alle vorige bodemattesten.

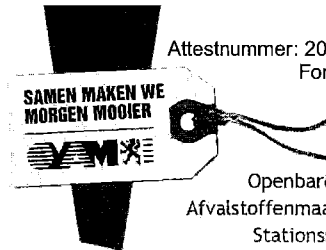
**Opmerkingen:**

- 1 Risicogronden kunnen slechts overgedragen worden als er vooraf een oriënterend bodemonderzoek aan de OVAM is bezorgd.
- 2 Bijkomende informatie over de overdrachtsregeling: [www.overdracht.ovam.be](http://www.overdracht.ovam.be).
- 3 Als er bodem wordt uitgegraven, afgevoerd of ontvangen, gelden de regels van grondverzet. Meer informatie: [www.ovam.be/grondverzet](http://www.ovam.be/grondverzet).
- 4 De OVAM staat niet in voor de juistheid van de aan haar verstrekte gegevens.

te Mechelen, 01.10.2015

A handwritten signature in black ink, appearing to read 'Eddy Van Dyck'. The signature is written in a cursive style. Below the signature, the number '20150437917' is faintly visible, likely a stamp or reference number.

Eddy Van Dyck  
afdelingshoofd



Attestnummer: 20150444870/Volnummer: 000  
Formuliernummer: 20150435318  
Dossiernummer: 18110  
rhoebeke

Openbare Vlaamse  
Afvalstoffenmaatschappij  
Stationsstraat 110  
B-2800 Mechelen  
T: 015 284 284  
F: 015 203 275  
www.ovam.be

# Bodemattest

Sertius CVBA  
Deinsesteenweg 114 /  
9031 Drongen

UW BERICHT VAN: 30.09.2015  
UW KENMERK: DDS/SOL15080186 - Ninove  
BIJLAGEN: -  
MECHELEN: 06.10.2015

AFDELING: Bodembeheer  
DIENST: Bodemonderzoek & sanering West  
CONTACTPERSOON: Renée Hoebeke 015/284 138  
ONS KENMERK: A: 20150444870 - R: 20150435318 - D: 18110

## 1 Kadastrale gegevens

datum toestand op: 01.01.2015  
afdeling : 41362 NINOVE 2 AFD  
straat + nr. : NEDERWIJK-OOST 287  
sectie : B  
nummer : 0330/00P000

Verder 'deze grond' genoemd.

## 2 Inhoud van het bodemattest

Deze grond is opgenomen in het grondeninformatieregister.

### 2.1 Uitspraak over de bodemkwaliteit

Volgens het Bodemdecreet moeten op deze grond geen verdere maatregelen worden uitgevoerd.

#### 2.1.1 Extra informatie

Het bodemonderzoek van 11.03.2002 wordt voor deze grond niet conform verklaard aan de bepalingen van het Bodemdecreet.

Volgens het Bodemdecreet moet er geen beschrijvend bodemonderzoek uitgevoerd worden op deze grond. De OVAM baseert zich voor deze uitspraak op het oriënterend bodemonderzoek van 27.07.2012.

### 2.2 Documenten over de bodemkwaliteit

#### 2.2.1 Extra informatie

**DATUM: 11.03.2002**

TYPE: Onderzoeksverslag

TITEL: Oriënterend Bodemonderzoek - Delhaize Drankerverdeelcentrum, Industriezone II, Nr 7 (Nederwijk-Oost), te 9402 Meerbeke-Ninove

AUTEUR: Geologica NV

**DATUM: 27.07.2012**

TYPE: Oriënterend bodemonderzoek

TITEL: Oriënterend bodemonderzoek, Gebroeders Delhaize en Cie-De Leeuw nv, Nederwijk-Oost  
287, 9402 Meerbeke

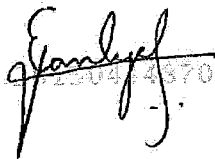
AUTEUR: Sertius CVBA

Dit bodemattest vervangt alle vorige bodemattesten.

**Opmerkingen:**


- 1 Risicogronden kunnen slechts overgedragen worden als er vooraf een oriënterend bodemonderzoek aan de OVAM is bezorgd.
- 2 Bijkomende informatie over de overdrachtsregeling: [www.overdracht.ovam.be](http://www.overdracht.ovam.be).
- 3 Als er bodem wordt uitgegraven, afgevoerd of ontvangen, gelden de regels van grondverzet.  
Meer informatie: [www.ovam.be/grondverzet](http://www.ovam.be/grondverzet).
- 4 De OVAM staat niet in voor de juistheid van de aan haar verstrekte gegevens.
- 5 Voor inzage van de bovenstaande documenten: [www.ovam.be/inzage](http://www.ovam.be/inzage)

te Mechelen, 06.10.2015



Eddy Van Dyck  
afdelingshoofd





Attestnummer: 20150444869/Volnummer: 000  
Formuliernummer: 20150435318  
Dossiernummer: 18110  
rhoebeke

Openbare Vlaamse  
Afvalstoffenmaatschappij  
Stationsstraat 110  
B-2800 Mechelen  
T: 015 284 284  
F: 015 203 275  
www.ovam.be

# Bodemattest

Sertius CVBA  
Deinsesteenweg 114 /  
9031 Drongen

UW BERICHT VAN: 30.09.2015  
UW KENMERK: DDS/SOL15080186 - Ninove  
BIJLAGEN: -  
MECHELEN: 06.10.2015

AFDELING: Bodembeheer  
DIENST: Bodemonderzoek & sanering West  
CONTACTPERSOON: Renée Hoebeke 015/284 138  
ONS KENMERK: A: 20150444869 - R: 20150435318 - D: 18110

## 1 Kadastrale gegevens

datum toestand op: 01.01.2015  
afdeling : 41362 NINOVE 2 AFD  
straat + nr. : NEDERWIJK-OOST 287  
sectie : B  
nummer : 0330/00S000

Verder 'deze grond' genoemd.

## 2 Inhoud van het bodemattest

Deze grond is opgenomen in het grondeninformatieregister.

### 2.1 Uitspraak over de bodemkwaliteit

Volgens het Bodemdecreet moeten op deze grond geen verdere maatregelen worden uitgevoerd.

#### 2.1.1 Historische verontreiniging

Volgens het Bodemdecreet moet er geen beschrijvend bodemonderzoek uitgevoerd worden op deze grond. De OVAM baseert zich voor deze uitspraak op het oriënterend bodemonderzoek van 27.07.2012, en op de hierin opgenomen bodemkenmerken en functie van de grond.

### 2.2 Documenten over de bodemkwaliteit

#### 2.2.1 Historische verontreiniging

**DATUM: 11.03.2002**

TYPE: Onderzoeksverslag

TITEL: Oriënterend Bodemonderzoek - Delhaize Drankerverdeelcentrum, Industriezone II, Nr 7  
(Nederwijk-Oost), te 9402 Meerbeke-Ninove

AUTEUR: Geologica NV

**DATUM: 27.07.2012**

TYPE: Oriënterend bodemonderzoek

TITEL: Oriënterend bodemonderzoek, Gebroeders Delhaize en Cie-De Leeuw nv, Nederwijk-Oost  
287, 9402 Meerbeke


AUTEUR: Sertius CVBA

Dit bodemattest vervangt alle vorige bodemattesten.


**Opmerkingen:**

- 1 Risicogronden kunnen slechts overgedragen worden als er vooraf een oriënterend bodemonderzoek aan de OVAM is bezorgd.
- 2 Bijkomende informatie over de overdrachtsregeling: [www.overdracht.ovam.be](http://www.overdracht.ovam.be).
- 3 Als er bodem wordt uitgegraven, afgevoerd of ontvangen, gelden de regels van grondverzet.  
Meer informatie: [www.ovam.be/grondverzet](http://www.ovam.be/grondverzet).
- 4 De OVAM staat niet in voor de juistheid van de aan haar verstrekte gegevens.
- 5 Voor inzage van de bovenstaande documenten: [www.ovam.be/inzage](http://www.ovam.be/inzage)

te Mechelen, 06.10.2015



Eddy Van Dyck  
afdelingshoofd



Attestnummer: 20150444861/Volnummer: 000  
Formuliernummer: 20150435318  
Dossiernummer: 18110  
rhoebeke

Openbare Vlaamse  
Afvalstoffenmaatschappij  
Stationsstraat 110  
B-2800 Mechelen  
T: 015 284 284  
F: 015 203 275  
www.ovam.be

# Bodemattest

Sertius CVBA  
Deinsesteenweg 114 /  
9031 Drogen

UW BERICHT VAN: 30.09.2015  
UW KENMERK: DDS/SOL15080186 - Ninove  
BIJLAGEN: -  
MECHELEN: 06.10.2015

AFDELING: Bodembeheer  
DIENST: Bodemonderzoek & sanering West  
CONTACTPERSOON: Renée Hoebeke 015/284 138  
ONS KENMERK: A: 20150444861 - R: 20150435318 - D: 18110

## 1 Kadastrale gegevens

datum toestand op: 01.01.2015  
afdeling : 41362 NINOVE 2 AFD  
straat + nr. : NEDERWIJK-OOST 287  
sectie : B  
nummer : 0330/00T000

Verder 'deze grond' genoemd.

## 2 Inhoud van het bodemattest

Deze grond is opgenomen in het grondeninformatieregister.

### 2.1 Uitspraak over de bodemkwaliteit

Volgens het Bodemdecreet moeten op deze grond geen verdere maatregelen worden uitgevoerd.

#### 2.1.1 Historische verontreiniging

Volgens het Bodemdecreet moet er geen beschrijvend bodemonderzoek uitgevoerd worden op deze grond. De OVAM baseert zich voor deze uitspraak op het oriënterend bodemonderzoek van 27.07.2012, en op de hierin opgenomen bodemkenmerken en functie van de grond.

### 2.2 Documenten over de bodemkwaliteit

#### 2.2.1 Historische verontreiniging

**DATUM: 11.03.2002**

TYPE: Onderzoeksverslag

TITEL: Oriënterend Bodemonderzoek - Delhaize Drankerverdeelcentrum, Industriezone II, Nr 7 (Nederwijk-Oost), te 9402 Meerbeke-Ninove

AUTEUR: Geologica NV

**DATUM: 27.07.2012**

TYPE: Oriënterend bodemonderzoek

TITEL: Oriënterend bodemonderzoek, Gebroeders Delhaize en Cie-De Leeuw nv, Nederwijk-Oost  
287, 9402 Meerbeke


AUTEUR: Sertius CVBA

Dit bodemattest vervangt alle vorige bodemattesten.

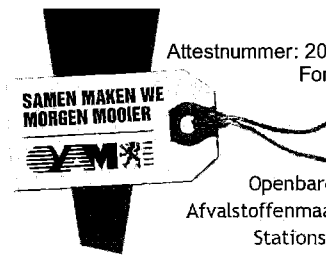
**Opmerkingen:**

- 1 Risicogronden kunnen slechts overgedragen worden als er vooraf een oriënterend bodemonderzoek aan de OVAM is bezorgd.
- 2 Bijkomende informatie over de overdrachtsregeling: [www.overdracht.ovam.be](http://www.overdracht.ovam.be).
- 3 Als er bodem wordt uitgegraven, afgevoerd of ontvangen, gelden de regels van grondverzet.  
Meer informatie: [www.ovam.be/grondverzet](http://www.ovam.be/grondverzet).
- 4 De OVAM staat niet in voor de juistheid van de aan haar verstrekte gegevens.
- 5 Voor inzage van de bovenstaande documenten: [www.ovam.be/inzage](http://www.ovam.be/inzage)

te Mechelen, 06.10.2015



Eddy Van Dyck  
afdelingshoofd



Attestnummer: 20150444868/Volnummer: 000  
Formuliernummer: 20150435318  
Dossiernummer: 18110  
hoebeke

Openbare Vlaamse  
Afvalstoffenmaatschappij  
Stationsstraat 110  
B-2800 Mechelen  
T: 015 284 284  
F: 015 203 275  
www.ovam.be

# Bodemattest

Sertius CVBA  
Deinsesteenweg 114 /  
9031 Drongen

UW BERICHT VAN: 30.09.2015  
UW KENMERK: DDS/SOL15080186 - Ninove  
BIJLAGEN: -  
MECHELEN: 06.10.2015

AFDELING: Bodembeheer  
DIENST: Bodemonderzoek & sanering West  
CONTACTPERSOON: Renée Hoebeke 015/284 138  
ONS KENMERK: A: 20150444868 - R: 20150435318 - D: 18110

## 1 Kadastrale gegevens

datum toestand op: 01.01.2015  
afdeling : 41362 NINOVE 2 AFD  
straat + nr. : NEDERWIJK-OOST 287  
sectie : B  
nummer : 0330/00V000

Verder 'deze grond' genoemd.

## 2 Inhoud van het bodemattest

Deze grond is opgenomen in het grondeninformatieregister.

### 2.1 Uitspraak over de bodemkwaliteit

Volgens het Bodemdecreet moeten op deze grond geen verdere maatregelen worden uitgevoerd.

#### 2.1.1 Historische verontreiniging

Volgens het Bodemdecreet moet er geen beschrijvend bodemonderzoek uitgevoerd worden op deze grond. De OVAM baseert zich voor deze uitspraak op het oriënterend bodemonderzoek van 27.07.2012, en op de hierin opgenomen bodemkenmerken en functie van de grond.

### 2.2 Documenten over de bodemkwaliteit

#### 2.2.1 Historische verontreiniging

**DATUM: 11.03.2002**

TYPE: Onderzoeksverslag

TITEL: Oriënterend Bodemonderzoek - Delhaize Drankerverdeelcentrum, Industriezone II, Nr 7 (Nederwijk-Oost), te 9402 Meerbeke-Ninove

AUTEUR: Geologica NV

**DATUM: 27.07.2012**

TYPE: Oriënterend bodemonderzoek

TITEL: Oriënterend bodemonderzoek, Gebroeders Delhaize en Cie-De Leeuw nv, Nederwijk-Oost  
287, 9402 Meerbeke


AUTEUR: Sertius CVBA

Dit bodemattest vervangt alle vorige bodemattesten.

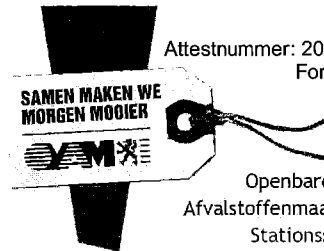
**Opmerkingen:**

- 1 Risicogronden kunnen slechts overgedragen worden als er vooraf een oriënterend bodemonderzoek aan de OVAM is bezorgd.
- 2 Bijkomende informatie over de overdrachtsregeling: [www.overdracht.ovam.be](http://www.overdracht.ovam.be).
- 3 Als er bodem wordt uitgegraven, afgevoerd of ontvangen, gelden de regels van grondverzet.  
Meer informatie: [www.ovam.be/grondverzet](http://www.ovam.be/grondverzet).
- 4 De OVAM staat niet in voor de juistheid van de aan haar verstrekte gegevens.
- 5 Voor inzage van de bovenstaande documenten: [www.ovam.be/inzage](http://www.ovam.be/inzage)

te Mechelen, 06.10.2015



Eddy Van Dyck  
afdelingshoofd



Attestnummer: 20150539560/Volnummer: 000  
Formuliernummer: 20150435329  
Dossiernummer: 16651  
rengels

Openbare Vlaamse  
Afvalstoffenmaatschappij  
Stationsstraat 110  
B-2800 Mechelen  
T: 015 284 284  
F: 015 203 275  
www.ovam.be

# Bodemattest

Sertius CVBA  
Deinsesteenweg 114 /  
9031 Drongen

UW BERICHT VAN: 30.09.2015  
UW KENMERK: DDS/SOL15080186 - Zellik  
BIJLAGEN: -  
MECHELEN: 26.11.2015

AFDELING: Bodembeheer  
DIENST: Bodemonderzoek & sanering Oost  
CONTACTPERSOON: Raf Engels 015/284 137  
ONS KENMERK: A: 20150539560 - R: 20150435329 - D: 16651

## 1 Kadastrale gegevens

datum toestand op: 01.01.2015  
afdeling : 23095 ASSE 6 AFD/ZELLIK/  
straat + nr. : Z.4 BROEKOOI 140  
sectie : A  
nummer : 0006/00R002

Verder 'deze grond' genoemd.

## 2 Inhoud van het bodemattest

Deze grond is opgenomen in het grondeninformatieregister.

### 2.1 Uitspraak over de bodemkwaliteit

Volgens het Bodemdecreet moeten op deze grond geen verdere maatregelen worden uitgevoerd.

#### 2.1.1 Extra informatie

Volgens het Bodemdecreet moet er geen beschrijvend bodemonderzoek uitgevoerd worden op deze grond. De OVAM baseert zich voor deze uitspraak op het oriënterend bodemonderzoek van 18.12.2001.

### 2.2 Documenten over de bodemkwaliteit

#### 2.2.1 Extra informatie

**DATUM: 18.12.2001**

TYPE: Oriënterend bodemonderzoek

TITEL: Oriënterend Bodemonderzoek I.V.M. Mogelijke Bodemverontreiniging: Delhaize Zellik - Bettegem en Broekooi


AUTEUR: ABO N.V.

Dit bodemattest vervangt alle vorige bodemattesten.

**Opmerkingen:**

- 1 Risicogronden kunnen slechts overgedragen worden als er vooraf een oriënterend bodemonderzoek aan de OVAM is bezorgd.
- 2 Bijkomende informatie over de overdrachtsregeling: [www.overdracht.ovam.be](http://www.overdracht.ovam.be).
- 3 Als er bodem wordt uitgegraven, afgevoerd of ontvangen, gelden de regels van grondverzet. Meer informatie: [www.ovam.be/grondverzet](http://www.ovam.be/grondverzet).
- 4 De OVAM staat niet in voor de juistheid van de aan haar verstrekte gegevens.
- 5 Voor inzage van de bovenstaande documenten: [www.ovam.be/inzage](http://www.ovam.be/inzage)


te Mechelen, 26.11.2015

A handwritten signature in black ink, appearing to read 'Eddy Van Dyck'. The signature is written in a cursive style. Below the signature, there is a faint, semi-transparent watermark or stamp that includes the number '20150539560'.

Eddy Van Dyck  
afdelingshoofd



# Bodemattest



Attestnummer: 20150539563/Volnummer: 000  
Formuliernummer: 20150435329

Openbare Vlaamse  
Afvalstoffenmaatschappij  
Stationsstraat 110  
B-2800 Mechelen  
T: 015 284 284  
F: 015 203 275  
[www.ovam.be](http://www.ovam.be)

Sertius CVBA  
Deinsesteenweg 114 /  
9031 Drongen

UW BERICHT VAN: 30.09.2015  
UW KENMERK: DDS/SOL15080186 - Zellik  
BIJLAGEN: -  
MECHELEN: 26.11.2015

AFDELING: Bodembeheer  
DIENST: Databeheer  
CONTACTPERSOON: Infolijn 015/284 458  
ONS KENMERK: A: 20150539563 - R: 20150435329

## 1 Kadastrale gegevens

datum toestand op: 01.01.2015  
afdeling : 23095 ASSE 6 AFD/ZELLIK/  
straat + nr. : Z.4 BROEKOOI 130  
sectie : A  
nummer : 0041/00Z002

Verder 'deze grond' genoemd.

## 2 Inhoud van het bodemattest

De OVAM beschikt voor deze grond niet over relevante gegevens met betrekking tot de bodemkwaliteit.

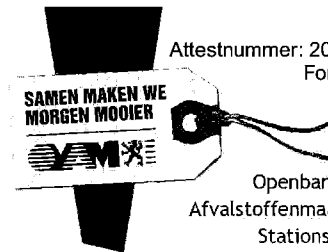
Dit bodemattest vervangt alle vorige bodemattesten.

### Opmerkingen:

- 1 Risicogronden kunnen slechts overgedragen worden als er vooraf een oriënterend bodemonderzoek aan de OVAM is bezorgd.
- 2 Bijkomende informatie over de overdrachtsregeling: [www.overdracht.ovam.be](http://www.overdracht.ovam.be).
- 3 Als er bodem wordt uitgegraven, afgevoerd of ontvangen, gelden de regels van grondverzet. Meer informatie: [www.ovam.be/grondverzet](http://www.ovam.be/grondverzet).
- 4 De OVAM staat niet in voor de juistheid van de aan haar verstrekte gegevens.

te Mechelen, 26.11.2015

Eddy Van Dyck  
afdelingshoofd



Attestnummer: 20150442830/Volnummer: 000  
Formuliernummer: 20150435329  
Dossiernummer: 6616  
cdwolf

Openbare Vlaamse  
Afvalstoffenmaatschappij  
Stationsstraat 110  
B-2800 Mechelen  
T: 015 284 284  
F: 015 203 275  
www.ovam.be

## Bodemattest

Sertius CVBA  
Deinsesteenweg 114 /  
9031 Drongen

UW BERICHT VAN: 30.09.2015  
UW KENMERK: DDS/SOL15080186 - Zellik  
BIJLAGEN: -  
MECHELEN: 05.10.2015

AFDELING: Bodembeheer  
DIENST: Bodemonderzoek & sanering West  
CONTACTPERSOON: Conny De Wolf 015/284 138  
ONS KENMERK: A: 20150442830 - R: 20150435329 - D: 6616

### 1 Kadastrale gegevens

datum toestand op: 01.01.2015  
afdeling : 23095 ASSE 6 AFD/ZELLIK/  
straat + nr. : Z.4 BROEKOOI 150  
sectie : A  
nummer : 0006/00X002

Verder 'deze grond' genoemd.

### 2 Inhoud van het bodemattest

Deze grond is opgenomen in het grondeninformatieregister.

#### 2.1 Uitspraak over de bodemkwaliteit

De OVAM beschikt niet over voldoende informatie om na te gaan of verdere maatregelen noodzakelijk zijn op deze grond.

##### 2.1.1 Historische verontreiniging

Het bodemonderzoek van 06.03.2006 wordt voor deze grond niet conform verklaard aan de bepalingen van het Bodemdecreet.

##### 2.1.2 Extra informatie

Volgens het Bodemdecreet moet er geen beschrijvend bodemonderzoek uitgevoerd worden op deze grond. De OVAM baseert zich voor deze uitspraak op het oriënterend bodemonderzoek van 18.12.2001.

#### 2.2 Documenten over de bodemkwaliteit

##### 2.2.1 Historische verontreiniging

**DATUM: 06.03.2006**

TYPE: Onderzoeksverslag

TITEL: Beschrijvend Bodemonderzoek Drukkerij Hoste Brusselsesteenweg 347 te Asse  
(Identificatienummer 120245089/Bge)

AUTEUR: Soresma NV

**2.2.2 Extra informatie**

**DATUM: 18.12.2001**

TYPE: Oriënterend bodemonderzoek

TITEL: Oriënterend Bodemonderzoek I.V.M. Mogelijke Bodemverontreiniging: Delhaize Zellik -  
Bettegem en Broekooi


AUTEUR: ABO N.V.

Dit bodemattest vervangt alle vorige bodemattesten.

**Opmerkingen:**

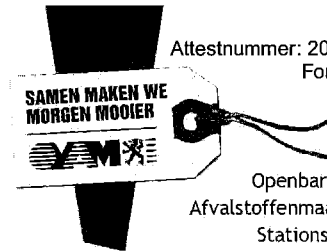
- 1 Risicogronden kunnen slechts overgedragen worden als er vooraf een oriënterend bodemonderzoek aan de OVAM is bezorgd.
- 2 Bijkomende informatie over de overdrachtsregeling: [www.overdracht.ovam.be](http://www.overdracht.ovam.be).
- 3 Als er bodem wordt uitgegraven, afgevoerd of ontvangen, gelden de regels van grondverzet. Meer informatie: [www.ovam.be/grondverzet](http://www.ovam.be/grondverzet).
- 4 De OVAM staat niet in voor de juistheid van de aan haar verstrekte gegevens.
- 5 Voor inzage van de bovenstaande documenten: [www.ovam.be/inzage](http://www.ovam.be/inzage)

te Mechelen, 05.10.2015



Eddy Van Dyck  
afdelingshoofd

# Bodemattest



Attestnummer: 20150436143/Volnummer: 000  
Formuliernummer: 20150435329  
Dossiernummer: 16651  
rengels

Openbare Vlaamse  
Afvalstoffenmaatschappij  
Stationsstraat 110  
B-2800 Mechelen  
T: 015 284 284  
F: 015 203 275  
www.ovam.be

Sertius CVBA  
Deinsesteenweg 114 /  
9031 Drongen

UW BERICHT VAN: 30.09.2015  
UW KENMERK: DDS/SOL15080186 - Zellik  
BIJLAGEN: -  
MECHELEN: 30.09.2015

AFDELING: Bodembeheer  
DIENST: Bodemonderzoek & sanering Oost  
CONTACTPERSOON: Raf Engels 015/284 137  
ONS KENMERK: A: 20150436143 - R: 20150435329 - D: 16651

## 1 Kadastrale gegevens

datum toestand op: 01.01.2015  
afdeling : 23095 ASSE 6 AFD/ZELLIK/  
straat + nr. : Z.4 BROEKOOI 210 211  
sectie : A  
nummer : 0006/00G002

Verder 'deze grond' genoemd.

## 2 Inhoud van het bodemattest

Deze grond is opgenomen in het grondeninformatieregister.

### 2.1 Uitspraak over de bodemkwaliteit

Volgens het Bodemdecreet moeten op deze grond nog verdere maatregelen worden uitgevoerd.

#### 2.1.1 Historische verontreiniging

Volgens het Bodemdecreet moet er geen beschrijvend bodemonderzoek uitgevoerd worden op deze grond. De OVAM baseert zich voor deze uitspraak op het oriënterend bodemonderzoek van 20.05.2014 en de hierin opgenomen bodemkenmerken en functie van de grond.

#### 2.1.2 Nieuwe verontreiniging

Volgens het Bodemdecreet moet er een bodemsanering uitgevoerd worden op deze grond. De OVAM baseert zich voor deze uitspraak op het verslag van oriënterend en beschrijvend bodemonderzoek van 20.05.2014 en op de hierin opgenomen bodemkenmerken en functie van de grond.

### **2.1.3 Gemengd overwegend historische verontreiniging**

Volgens het Bodemdecreet moet er geen bodemsanering uitgevoerd worden op deze grond. De OVAM baseert zich voor deze uitspraak op het verslag van oriënterend en beschrijvend bodemonderzoek van 20.05.2014 en op de hierin opgenomen bodemkenmerken en functie van de grond.

## **2.2 Documenten over de bodemkwaliteit**

### **2.2.1 Historische verontreiniging**

**DATUM: 18.12.2001**

TYPE: Oriënterend bodemonderzoek

TITEL: Oriënterend Bodemonderzoek I.V.M. Mogelijke Bodemverontreiniging: Delhaize Zellik - Bettegem en Broekooi

AUTEUR: ABO N.V.

**DATUM: 20.05.2014**

TYPE: Oriënterend bodemonderzoek

TITEL: Aanvullend oriënterend en beschrijvend bodemonderzoek: Distributiecentrum Delhaize, Z.4 Broekooi 210/211 en Betteghem, Zellik

AUTEUR: Taww België NV

### **2.2.2 Nieuwe verontreiniging**

**DATUM: 20.05.2014**

TYPE: Oriënterend en beschrijvend bodemonderzoek

TITEL: Aanvullend oriënterend en beschrijvend bodemonderzoek: Distributiecentrum Delhaize, Z.4 Broekooi 210/211 en Betteghem, Zellik

AUTEUR: Taww België NV

### **2.2.3 Gemengd overwegend historische verontreiniging**

**DATUM: 20.05.2014**

TYPE: Oriënterend en beschrijvend bodemonderzoek

TITEL: Aanvullend oriënterend en beschrijvend bodemonderzoek: Distributiecentrum Delhaize, Z.4 Broekooi 210/211 en Betteghem, Zellik


AUTEUR: Taww België NV

Dit bodemattest vervangt alle vorige bodemattesten.


**Opmerkingen:**

- 1 Risicogronden kunnen slechts overgedragen worden als er vooraf een oriënterend bodemonderzoek aan de OVAM is bezorgd.
- 2 Bijkomende informatie over de overdrachtsregeling: [www.overdracht.ovam.be](http://www.overdracht.ovam.be).
- 3 Als er bodem wordt uitgegraven, afgevoerd of ontvangen, gelden de regels van grondverzet. Meer informatie: [www.ovam.be/grondverzet](http://www.ovam.be/grondverzet).
- 4 De OVAM staat niet in voor de juistheid van de aan haar verstrekte gegevens.
- 5 Voor inzage van de bovenstaande documenten: [www.ovam.be/inzage](http://www.ovam.be/inzage)

te Mechelen, 30.09.2015

A handwritten signature in black ink, appearing to read 'Eddy Van Dyck'. The signature is written in a cursive style. Below the signature, there is a faint, partially obscured stamp or watermark that includes the number '20150436143'.

Eddy Van Dyck  
afdelingshoofd



Attestnummer: 20150436148/Volnummer: 000  
Formuliernummer: 20150435329  
Dossiernummer: 13528  
rengels

Openbare Vlaamse  
Afvalstoffenmaatschappij  
Stationsstraat 110  
B-2800 Mechelen  
T: 015 284 284  
F: 015 203 275  
www.ovam.be

# Bodemattest

Sertius CVBA  
Deinsesteenweg 114 /  
9031 Drongen

UW BERICHT VAN: 30.09.2015  
UW KENMERK: DDS/SOL15080186 - Zellik  
BIJLAGEN: -  
MECHELEN: 30.09.2015

AFDELING: Bodembeheer  
DIENST: Bodemonderzoek & sanering Oost  
CONTACTPERSOON: Raf Engels 015/284 137  
ONS KENMERK: A: 20150436148 - R: 20150435329 - D: 13528

## 1 Kadastrale gegevens

datum toestand op: 01.01.2015  
afdeling : 23095 ASSE 6 AFD/ZELLIK/  
straat + nr. : Z.4 BROEKOOI 140  
sectie : A  
nummer : 0006/00Y002

Verder 'deze grond' genoemd.

## 2 Inhoud van het bodemattest

Deze grond is opgenomen in het grondeninformatieregister.

### 2.1 Uitspraak over de bodemkwaliteit

Volgens het Bodemdecreet moeten op deze grond geen verdere maatregelen worden uitgevoerd.

#### 2.1.1 Extra informatie

Volgens het Bodemdecreet moet er geen beschrijvend bodemonderzoek uitgevoerd worden op deze grond. De OVAM baseert zich voor deze uitspraak op het oriënterend bodemonderzoek van 22.12.2000.

### 2.2 Documenten over de bodemkwaliteit

#### 2.2.1 Extra informatie


**DATUM: 22.12.2000**  
TYPE: Oriënterend bodemonderzoek  
TITEL: Oriënterend Bodemonderzoek I.V.M. Mogelijke Bodemverontreiniging, Bettegem 4 en +4 te 1731 Zellik. (00/03234)  
AUTEUR: ABO N.V.

Dit bodemattest vervangt alle vorige bodemattesten.

**Opmerkingen:**


- 1 Risicogronden kunnen slechts overgedragen worden als er vooraf een oriënterend bodemonderzoek aan de OVAM is bezorgd.
- 2 Bijkomende informatie over de overdrachtsregeling: [www.overdracht.ovam.be](http://www.overdracht.ovam.be).
- 3 Als er bodem wordt uitgegraven, afgevoerd of ontvangen, gelden de regels van grondverzet. Meer informatie: [www.ovam.be/grondverzet](http://www.ovam.be/grondverzet).
- 4 De OVAM staat niet in voor de juistheid van de aan haar verstrekte gegevens.
- 5 Voor inzage van de bovenstaande documenten: [www.ovam.be/inzage](http://www.ovam.be/inzage)

te Mechelen, 30.09.2015



Eddy Van Dyck  
afdelingshoofd





Attestnummer: 20150436147/Volnummer: 000  
Formuliernummer: 20150435329  
Dossiernummer: 16651  
rengels

Openbare Vlaamse  
Afstoffenmaatschappij  
Stationsstraat 110  
B-2800 Mechelen  
T: 015 284 284  
F: 015 203 275  
www.ovam.be

# Bodemattest

Sertius CVBA  
Deinsesteenweg 114 /  
9031 Drongen

UW BERICHT VAN: 30.09.2015  
UW KENMERK: DDS/SOL15080186 - Zellik  
BIJLAGEN: -  
MECHELEN: 30.09.2015

AFDELING: Bodembeheer  
DIENST: Bodemonderzoek & sanering Oost  
CONTACTPERSOON: Raf Engels 015/284 137  
ONS KENMERK: A: 20150436147 - R: 20150435329 - D: 16651

## 1 Kadastrale gegevens

datum toestand op: 01.01.2015  
afdeling : 23095 ASSE 6 AFD/ZELLIK/  
straat + nr. : BETTEGHEM  
sectie : A  
nummer : 0017/00B000

Verder 'deze grond' genoemd.

## 2 Inhoud van het bodemattest

Deze grond is opgenomen in het grondeninformatieregister.

### 2.1 Uitspraak over de bodemkwaliteit

Volgens het Bodemdecreet moeten op deze grond geen verdere maatregelen worden uitgevoerd.

#### 2.1.1 Extra informatie

Volgens het Bodemdecreet moet er geen beschrijvend bodemonderzoek uitgevoerd worden op deze grond. De OVAM baseert zich voor deze uitspraak op het oriënterend bodemonderzoek van 20.05.2014 en de hierin opgenomen bodemkenmerken en functie van de grond.

### 2.2 Documenten over de bodemkwaliteit

#### 2.2.1 Extra informatie

**DATUM: 18.12.2001**  
TYPE: Oriënterend bodemonderzoek  
TITEL: Oriënterend Bodemonderzoek I.V.M. Mogelijke Bodemverontreiniging: Delhaize Zellik -  
Bettegem en Broekooi  
AUTEUR: ABO N.V.

**DATUM: 20.05.2014**

TYPE: Oriënterend bodemonderzoek

TITEL: Aanvullend oriënterend en beschrijvend bodemonderzoek: Distributiecentrum Delhaize, Z.4  
Broekooi 210/211 en Betteghem, Zellik

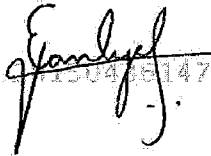
AUTEUR: Tauw België NV

Dit bodemattest vervangt alle vorige bodemattesten.

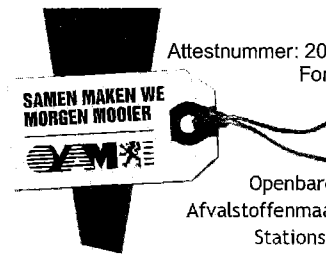
**Opmerkingen:**

- 1 Risicogronden kunnen slechts overgedragen worden als er vooraf een oriënterend bodemonderzoek aan de OVAM is bezorgd.
- 2 Bijkomende informatie over de overdrachtsregeling: [www.overdracht.ovam.be](http://www.overdracht.ovam.be).
- 3 Als er bodem wordt uitgegraven, afgevoerd of ontvangen, gelden de regels van grondverzet. Meer informatie: [www.ovam.be/grondverzet](http://www.ovam.be/grondverzet).
- 4 De OVAM staat niet in voor de juistheid van de aan haar verstrekte gegevens.
- 5 Voor inzage van de bovenstaande documenten: [www.ovam.be/inzage](http://www.ovam.be/inzage)

te Mechelen, 30.09.2015



Eddy Van Dyck  
afdelingshoofd



Attestnummer: 20150436149/Volgnummer: 000  
Formuliernummer: 20150435329

Openbare Vlaamse  
Afvalstoffenmaatschappij  
Stationsstraat 110  
B-2800 Mechelen  
T: 015 284 284  
F: 015 203 275  
[www.ovam.be](http://www.ovam.be)

## Bodemattest

Sertius CVBA  
Deinsesteenweg 114 /  
9031 Drongen

UW BERICHT VAN: 30.09.2015  
UW KENMERK: DDS/SOL15080186 - Zellik  
BIJLAGEN: -  
MECHELEN: 30.09.2015

AFDELING: Bodembeheer  
DIENST: Databeheer  
CONTACTPERSOON: Infolijn 015/284 458  
ONS KENMERK: A: 20150436149 - R: 20150435329

### 1 Kadastrale gegevens

datum toestand op: 01.01.2015  
afdeling : 23095 ASSE 6 AFD/ZELLIK/  
straat + nr. : Z.4. BROEKOOI  
sectie : A  
nummer : 0037/00L000

Verder 'deze grond' genoemd.

### 2 Inhoud van het bodemattest

De OVAM beschikt voor deze grond niet over relevante gegevens met betrekking tot de bodemkwaliteit.


Dit bodemattest vervangt alle vorige bodemattesten.

#### **Opmerkingen:**

- 1 Risicogronden kunnen slechts overgedragen worden als er vooraf een oriënterend bodemonderzoek aan de OVAM is bezorgd.
- 2 Bijkomende informatie over de overdrachtsregeling: [www.overdracht.ovam.be](http://www.overdracht.ovam.be).
- 3 Als er bodem wordt uitgegraven, afgevoerd of ontvangen, gelden de regels van grondverzet. Meer informatie: [www.ovam.be/grondverzet](http://www.ovam.be/grondverzet).
- 4 De OVAM staat niet in voor de juistheid van de aan haar verstrekte gegevens.

te Mechelen, 30.09.2015

Eddy Van Dyck  
afdelingshoofd



Attestnummer: 20150436144/Volnummer: 000  
Formuliernummer: 20150435329

# Bodemattest

Openbare Vlaamse  
Afvalstoffenmaatschappij  
Stationsstraat 110  
B-2800 Mechelen  
T: 015 284 284  
F: 015 203 275  
[www.ovam.be](http://www.ovam.be)

Sertius CVBA  
Deinsesteenweg 114 /  
9031 Drongen

UW BERICHT VAN: 30.09.2015  
UW KENMERK: DDS/SOL15080186 - Zellik  
BIJLAGEN: -  
MECHELEN: 30.09.2015

AFDELING: Bodembeheer  
DIENST: Databeheer  
CONTACTPERSOON: Infolijn 015/284 458  
ONS KENMERK: A: 20150436144 - R: 20150435329

## 1 Kadastrale gegevens

datum toestand op: 01.01.2015  
afdeling : 23095 ASSE 6 AFD/ZELLIK/  
straat + nr. : Z. 4 Broekooi 130  
sectie : A  
nummer : 0041/02A000

Verder 'deze grond' genoemd.

## 2 Inhoud van het bodemattest

De OVAM beschikt voor deze grond niet over relevante gegevens met betrekking tot de bodemkwaliteit.

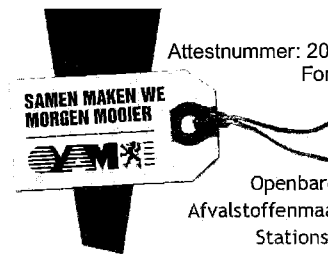
Dit bodemattest vervangt alle vorige bodemattesten.

### Opmerkingen:

- 1 Risicogronden kunnen slechts overgedragen worden als er vooraf een oriënterend bodemonderzoek aan de OVAM is bezorgd.
- 2 Bijkomende informatie over de overdrachtsregeling: [www.overdracht.ovam.be](http://www.overdracht.ovam.be).
- 3 Als er bodem wordt uitgegraven, afgevoerd of ontvangen, gelden de regels van grondverzet. Meer informatie: [www.ovam.be/grondverzet](http://www.ovam.be/grondverzet).
- 4 De OVAM staat niet in voor de juistheid van de aan haar verstrekte gegevens.

te Mechelen, 30.09.2015

Eddy Van Dyck  
afdelingshoofd



Attestnummer: 20150436145/Volnummer: 000  
Formuliernummer: 20150435329

# Bodemattest

Openbare Vlaamse  
Afvalstoffenmaatschappij  
Stationsstraat 110  
B-2800 Mechelen  
T: 015 284 284  
F: 015 203 275  
www.ovam.be

Sertius CVBA  
Deinsesteenweg 114 /  
9031 Drongen

UW BERICHT VAN: 30.09.2015  
UW KENMERK: DDS/SOL15080186 - Zellik  
BIJLAGEN: -  
MECHELEN: 30.09.2015

AFDELING: Bodembeheer  
DIENST: Databeheer  
CONTACTPERSOON: Infolijn 015/284 458  
ONS KENMERK: A: 20150436145 - R: 20150435329

## 1 Kadastrale gegevens

datum toestand op: 01.01.2015  
afdeling : 23095 ASSE 6 AFD/ZELLIK/  
straat + nr. : Z.4 BROEKOOI  
sectie : A  
nummer : 0041/03\_000

Verder 'deze grond' genoemd.

## 2 Inhoud van het bodemattest

De OVAM beschikt voor deze grond niet over relevante gegevens met betrekking tot de bodemkwaliteit.

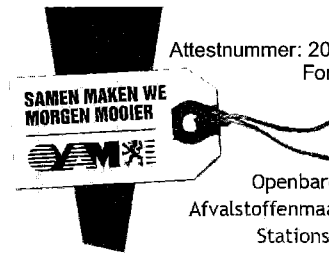
Dit bodemattest vervangt alle vorige bodemattesten.

### Opmerkingen:

- 1 Risicogronden kunnen slechts overgedragen worden als er vooraf een oriënterend bodemonderzoek aan de OVAM is bezorgd.
- 2 Bijkomende informatie over de overdrachtsregeling: [www.overdracht.ovam.be](http://www.overdracht.ovam.be).
- 3 Als er bodem wordt uitgegraven, afgevoerd of ontvangen, gelden de regels van grondverzet. Meer informatie: [www.ovam.be/grondverzet](http://www.ovam.be/grondverzet).
- 4 De OVAM staat niet in voor de juistheid van de aan haar verstrekte gegevens.

te Mechelen, 30.09.2015

Eddy Van Dyck  
afdelingshoofd



Attestnummer: 20150436146/Volnummer: 000  
Formuliernummer: 20150435329

# Bodemattest

Openbare Vlaamse  
Afvalstoffenmaatschappij  
Stationsstraat 110  
B-2800 Mechelen  
T: 015 284 284  
F: 015 203 275  
[www.ovam.be](http://www.ovam.be)

Sertius CVBA  
Deinsesteenweg 114 /  
9031 Drongen

UW BERICHT VAN: 30.09.2015  
UW KENMERK: DDS/SOL15080186 - Zellik  
BIJLAGEN: -  
MECHELEN: 30.09.2015

AFDELING: Bodembeheer  
DIENST: Databeheer  
CONTACTPERSOON: Infolijn 015/284 458  
ONS KENMERK: A: 20150436146 - R: 20150435329

## 1 Kadastrale gegevens

datum toestand op: 01.01.2015  
afdeling : 23095 ASSE 6 AFD/ZELLIK/  
straat + nr. : Z.4 BROEKOOI  
sectie : A  
nummer : 0041/04\_000

Verder 'deze grond' genoemd.

## 2 Inhoud van het bodemattest

De OVAM beschikt voor deze grond niet over relevante gegevens met betrekking tot de bodemkwaliteit.


Dit bodemattest vervangt alle vorige bodemattesten.

### Opmerkingen:

- 1 Risicogonden kunnen slechts overgedragen worden als er vooraf een oriënterend bodemonderzoek aan de OVAM is bezorgd.
- 2 Bijkomende informatie over de overdrachtsregeling: [www.overdracht.ovam.be](http://www.overdracht.ovam.be).
- 3 Als er bodem wordt uitgegraven, afgevoerd of ontvangen, gelden de regels van grondverzet. Meer informatie: [www.ovam.be/grondverzet](http://www.ovam.be/grondverzet).
- 4 De OVAM staat niet in voor de juistheid van de aan haar verstrekte gegevens.

te Mechelen, 30.09.2015

Eddy Van Dyck  
afdelingshoofd



Attestnummer: 20150476791/Volnummer: 000  
Formuliernummer: 20150435329  
Dossiernummer: 52873  
info

Openbare Vlaamse  
Afvalstoffenmaatschappij  
Stationsstraat 110  
B-2800 Mechelen  
T: 015 284 284  
F: 015 203 275  
www.ovam.be

# Bodemattest

Sertius CVBA  
Deinsesteenweg 114 /  
9031 Drongen

UW BERICHT VAN: 30.09.2015  
UW KENMERK: DDS/SOL15080186 - Zellik  
BIJLAGEN: -  
MECHELEN: 26.10.2015

AFDELING: Bodembeheer  
DIENST: Databeheer  
CONTACTPERSOON: Infolijn 015/284138  
ONS KENMERK: A: 20150476791 - R: 20150435329 - D: 52873

## 1 Kadastrale gegevens

datum toestand op: 01.01.2015  
afdeling : 23095 ASSE 6 AFD/ZELLIK/  
straat + nr. : Z.4 BROEKOOI 130  
sectie : A  
nummer : 0014/00B000

Verder 'deze grond' genoemd.

## 2 Inhoud van het bodemattest

Deze grond is opgenomen in het grondeninformatieregister.


Op basis van beschikbare informatie bij de gemeente is of was er op deze grond een risico-inrichting aanwezig.

Dit bodemattest vervangt alle vorige bodemattesten.

**Opmerkingen:**

- 1 Risicogronden kunnen slechts overgedragen worden als er vooraf een oriënterend bodemonderzoek aan de OVAM is bezorgd.
- 2 Bijkomende informatie over de overdrachtsregeling: [www.overdracht.ovam.be](http://www.overdracht.ovam.be).
- 3 Als er bodem wordt uitgegraven, afgevoerd of ontvangen, gelden de regels van grondverzet. Meer informatie: [www.ovam.be/grondverzet](http://www.ovam.be/grondverzet).
- 4 De OVAM staat niet in voor de juistheid van de aan haar verstrekte gegevens.


te Mechelen, 26.10.2015



Eddy Van Dyck  
afdelingshoofd



# Bodemattest



Attestnummer: 20150476788/Volnummer: 000  
Formuliernummer: 20150435329  
Dossiernummer: 52873  
info

Openbare Vlaamse  
Afvalstoffenmaatschappij  
Stationsstraat 110  
B-2800 Mechelen  
T: 015 284 284  
F: 015 203 275  
www.ovam.be

Sertius CVBA  
Deinsesteenweg 114 /  
9031 Drongen

UW BERICHT VAN: 30.09.2015  
UW KENMERK: DDS/SOL15080186 - Zellik  
BIJLAGEN: -  
MECHELEN: 26.10.2015

AFDELING: Bodembeheer  
DIENST: Databeheer  
CONTACTPERSOON: Infolijn 015/284138  
ONS KENMERK: A: 20150476788 - R: 20150435329 - D: 52873

## 1 Kadastrale gegevens

datum toestand op: 01.01.2015  
afdeling : 23095 ASSE 6 AFD/ZELLIK/  
straat + nr. : Z.4 BROEKOOI  
sectie : A  
nummer : 0041/00N002

Verder 'deze grond' genoemd.

## 2 Inhoud van het bodemattest

Deze grond is opgenomen in het grondeninformatieregister.


Op basis van beschikbare informatie bij de gemeente is of was er op deze grond een risico-inrichting aanwezig.

Dit bodemattest vervangt alle vorige bodemattesten.

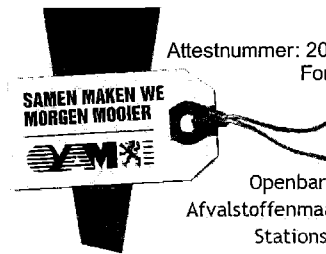
**Opmerkingen:**

- 1 Risicogronden kunnen slechts overgedragen worden als er vooraf een oriënterend bodemonderzoek aan de OVAM is bezorgd.
- 2 Bijkomende informatie over de overdrachtsregeling: [www.overdracht.ovam.be](http://www.overdracht.ovam.be).
- 3 Als er bodem wordt uitgegraven, afgevoerd of ontvangen, gelden de regels van grondverzet. Meer informatie: [www.ovam.be/grondverzet](http://www.ovam.be/grondverzet).
- 4 De OVAM staat niet in voor de juistheid van de aan haar verstrekte gegevens.

te Mechelen, 26.10.2015



Eddy Van Dyck  
afdelingshoofd



Attestnummer: 20150446491/Volgnummer: 000  
Formuliernummer: 20150445346

Openbare Vlaamse  
Afvalstoffenmaatschappij  
Stationsstraat 110  
B-2800 Mechelen  
T: 015 284 284  
F: 015 203 275  
[www.ovam.be](http://www.ovam.be)

## Bodemattest

Sertius CVBA  
Deinsesteenweg 114 /  
9031 Drongen

UW BERICHT VAN: 06.10.2015  
UW KENMERK: DDS/SOL15080186 - Staden  
BIJLAGEN: -  
MECHELEN: 06.10.2015

AFDELING: Bodembeheer  
DIENST: Databeheer  
CONTACTPERSOON: Infolijn 015/284 458  
ONS KENMERK: A: 20150446491 - R: 20150445346

### 1 Kadastrale gegevens

datum toestand op: 01.01.2015  
afdeling : 36019 STADEN 1 AFD/STADEN/  
straat + nr. : ST-JANSSTR 110  
sectie : A  
nummer : 0838/00L000

Verder 'deze grond' genoemd.

### 2 Inhoud van het bodemattest

De OVAM beschikt voor deze grond niet over relevante gegevens met betrekking tot de bodemkwaliteit.

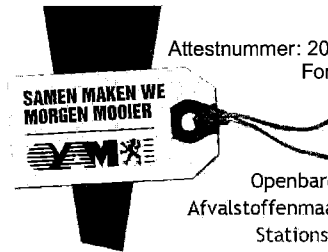
Dit bodemattest vervangt alle vorige bodemattesten.

#### **Opmerkingen:**

- 1 Risicogronden kunnen slechts overgedragen worden als er vooraf een oriënterend bodemonderzoek aan de OVAM is bezorgd.
- 2 Bijkomende informatie over de overdrachtsregeling: [www.overdracht.ovam.be](http://www.overdracht.ovam.be).
- 3 Als er bodem wordt uitgegraven, afgevoerd of ontvangen, gelden de regels van grondverzet. Meer informatie: [www.ovam.be/grondverzet](http://www.ovam.be/grondverzet).
- 4 De OVAM staat niet in voor de juistheid van de aan haar verstrekte gegevens.

te Mechelen, 06.10.2015

Eddy Van Dyck  
afdelingshoofd



Attestnummer: 20150446492/Volnummer: 000  
Formuliernummer: 20150445346  
Dossiernummer: 10605  
rhoebeke

Openbare Vlaamse  
Afvalstoffenmaatschappij  
Stationsstraat 110  
B-2800 Mechelen  
T: 015 284 284  
F: 015 203 275  
www.ovam.be

# Bodemattest

Sertius CVBA  
Deinsesteenweg 114 /  
9031 Drongen

UW BERICHT VAN: 06.10.2015  
UW KENMERK: DDS/SOL15080186 - Staden  
BIJLAGEN: -  
MECHELEN: 06.10.2015

AFDELING: Bodembeheer  
DIENST: Bodemonderzoek & sanering West  
CONTACTPERSOON: Renée Hoebeke 015/284 138  
ONS KENMERK: A: 20150446492 - R: 20150445346 - D: 10605

## 1 Kadastrale gegevens

datum toestand op: 01.01.2015  
afdeling : 36019 STADEN 1 AFD/STADEN/  
straat + nr. : Sint-Jansstraat +110  
sectie : A  
nummer : 0838/00R000

Verder 'deze grond' genoemd.

## 2 Inhoud van het bodemattest

Deze grond is opgenomen in het grondeninformatieregister.

### 2.1 Uitspraak over de bodemkwaliteit

Volgens het Bodemdecreet moeten op deze grond geen verdere maatregelen worden uitgevoerd.

#### 2.1.1 Historische verontreiniging

Volgens het Bodemdecreet moet er geen beschrijvend bodemonderzoek uitgevoerd worden op deze grond. De OVAM baseert zich voor deze uitspraak op het oriënterend bodemonderzoek van 12.01.2015, en op de hierin opgenomen bodemkenmerken en functie van de grond.

#### 2.1.2 Gemengd overwegend historische verontreiniging

Volgens het Bodemdecreet moet er geen beschrijvend bodemonderzoek uitgevoerd worden op deze grond. De OVAM baseert zich voor deze uitspraak op het oriënterend bodemonderzoek van 12.01.2015, en op de hierin opgenomen bodemkenmerken en functie van de grond.

### 2.2 Documenten over de bodemkwaliteit

#### 2.2.1 Historische verontreiniging

**DATUM: 08.12.1999**

TYPE: Oriënterend bodemonderzoek

TITEL: Oriënterend Bodemonderzoek, Pompstation de Ruyter, Sint-Jansstraat 110, 8840 Staden (Eco-99-10-05).

AUTEUR: Ecosan BVBA

**DATUM: 31.01.2007**

TYPE: Oriënterend bodemonderzoek

TITEL: Rapport M267272 Oriënterend Bodemonderzoek Tankstation Gulf, Sint-Jansstraat 110 A, 8840 Staden + Verklaring D.D. 12/11/2007.

AUTEUR: Greet Ceulemans

**DATUM: 30.08.2013**

TYPE: Oriënterend bodemonderzoek

TITEL: Actualisatie Oriënterend bodemonderzoek, Pompstation Octa+, Sint-Jansstraat 110 A en +110 te Staden

AUTEUR: Saneco BVBA

**DATUM: 12.01.2015**

TYPE: Oriënterend bodemonderzoek

TITEL: Actualisatie oriënterend bodemonderzoek, Pompstation Octa+, Sint-Jansstraat 110 A en +110 te Staden

AUTEUR: Saneco BVBA

## 2.2.2 Gemengd overwegend historische verontreiniging

**DATUM: 12.01.2015**

TYPE: Oriënterend bodemonderzoek

TITEL: Actualisatie oriënterend bodemonderzoek, Pompstation Octa+, Sint-Jansstraat 110 A en +110 te Staden


AUTEUR: Saneco BVBA

Dit bodemattest vervangt alle vorige bodemattesten.


**Opmerkingen:**

- 1 Risicogronden kunnen slechts overgedragen worden als er vooraf een oriënterend bodemonderzoek aan de OVAM is bezorgd.
- 2 Bijkomende informatie over de overdrachtsregeling: [www.overdracht.ovam.be](http://www.overdracht.ovam.be).
- 3 Als er bodem wordt uitgegraven, afgevoerd of ontvangen, gelden de regels van grondverzet. Meer informatie: [www.ovam.be/grondverzet](http://www.ovam.be/grondverzet).
- 4 De OVAM staat niet in voor de juistheid van de aan haar verstrekte gegevens.
- 5 Voor inzage van de bovenstaande documenten: [www.ovam.be/inzage](http://www.ovam.be/inzage)

te Mechelen, 06.10.2015



Eddy Van Dyck  
afdelingshoofd



Attestnummer: 20150446489/Volnummer: 000  
Formuliernummer: 20150445346  
Dossiernummer: 10605  
hoebeke

Openbare Vlaamse  
Afstoffenmaatschappij  
Stationsstraat 110  
B-2800 Mechelen  
T: 015 284 284  
F: 015 203 275  
www.ovam.be

# Bodemattest

Sertius CVBA  
Deinsesteenweg 114 /  
9031 Drongen

UW BERICHT VAN: 06.10.2015  
UW KENMERK: DDS/SOL15080186 - Staden  
BIJLAGEN: -  
MECHELEN: 06.10.2015

AFDELING: Bodembeheer  
DIENST: Bodemonderzoek & sanering West  
CONTACTPERSOON: Renée Hoebeke 015/284 138  
ONS KENMERK: A: 20150446489 - R: 20150445346 - D: 10605

## 1 Kadastrale gegevens

datum toestand op: 01.01.2015  
afdeling : 36019 STADEN 1 AFD/STADEN/  
straat + nr. : Sint-Jansstraat 110A  
sectie : A  
nummer : 0838/00S000

Verder 'deze grond' genoemd.

## 2 Inhoud van het bodemattest

Deze grond is opgenomen in het grondeninformatieregister.

### 2.1 Uitspraak over de bodemkwaliteit

Volgens het Bodemdecreet moeten op deze grond geen verdere maatregelen worden uitgevoerd.

#### 2.1.1 Gemengd overwegend nieuwe verontreiniging

Volgens het Bodemdecreet moet er geen beschrijvend bodemonderzoek uitgevoerd worden op deze grond. De OVAM baseert zich voor deze uitspraak op het oriënterend bodemonderzoek van 12.01.2015, en op de hierin opgenomen bodemkenmerken en functie van de grond.

#### 2.1.2 Gemengd overwegend historische verontreiniging

Volgens het Bodemdecreet moet er geen beschrijvend bodemonderzoek uitgevoerd worden op deze grond. De OVAM baseert zich voor deze uitspraak op het oriënterend bodemonderzoek van 12.01.2015, en op de hierin opgenomen bodemkenmerken en functie van de grond.

#### 2.1.3 Extra informatie

Volgens het Bodemdecreet moet er geen beschrijvend bodemonderzoek uitgevoerd worden op deze grond. De OVAM baseert zich voor deze uitspraak op het oriënterend bodemonderzoek van 31.01.2007.

## **2.2 Documenten over de bodemkwaliteit**

### **2.2.1 Gemengd overwegend nieuwe verontreiniging**

**DATUM: 12.01.2015**

TYPE: Oriënterend bodemonderzoek

TITEL: Actualisatie oriënterend bodemonderzoek, Pompstation Octa+, Sint-Jansstraat 110 A en +110 te Staden

AUTEUR: Saneco BVBA

### **2.2.2 Gemengd overwegend historische verontreiniging**

**DATUM: 30.08.2013**

TYPE: Oriënterend bodemonderzoek

TITEL: Actualisatie Oriënterend bodemonderzoek, Pompstation Octa+, Sint-Jansstraat 110 A en +110 te Staden

AUTEUR: Saneco BVBA

**DATUM: 12.01.2015**

TYPE: Oriënterend bodemonderzoek

TITEL: Actualisatie oriënterend bodemonderzoek, Pompstation Octa+, Sint-Jansstraat 110 A en +110 te Staden

AUTEUR: Saneco BVBA

### **2.2.3 Extra informatie**

**DATUM: 08.12.1999**

TYPE: Oriënterend bodemonderzoek

TITEL: Oriënterend Bodemonderzoek, Pompstation de Ruyter, Sint-Jansstraat 110, 8840 Staden (Eco-99-10-05).

AUTEUR: Ecosan BVBA

**DATUM: 31.01.2007**

TYPE: Oriënterend bodemonderzoek

TITEL: Rapport M267272 Oriënterend Bodemonderzoek Tankstation Gulf, Sint-Jansstraat 110 A, 8840 Staden + Verklaring D.D. 12/11/2007.


AUTEUR: Greet Ceulemans

Dit bodemattest vervangt alle vorige bodemattesten.

**Opmerkingen:**

- 1 Risicogronden kunnen slechts overgedragen worden als er vooraf een oriënterend bodemonderzoek aan de OVAM is bezorgd.
- 2 Bijkomende informatie over de overdrachtsregeling: [www.overdracht.ovam.be](http://www.overdracht.ovam.be).
- 3 Als er bodem wordt uitgegraven, afgevoerd of ontvangen, gelden de regels van grondverzet. Meer informatie: [www.ovam.be/grondverzet](http://www.ovam.be/grondverzet).
- 4 De OVAM staat niet in voor de juistheid van de aan haar verstrekte gegevens.
- 5 Voor inzage van de bovenstaande documenten: [www.ovam.be/inzage](http://www.ovam.be/inzage)

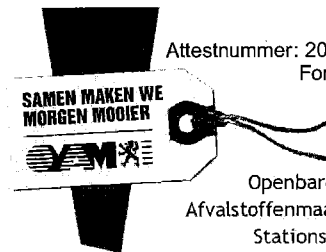
te Mechelen, 06.10.2015



A handwritten signature in black ink, appearing to read 'Eddy Van Dyck'. The signature is written over a faint, partially obscured stamp that contains the number '20150446489'.

Eddy Van Dyck  
afdelingshoofd





Attestnummer: 20150446490/Volnummer: 000  
Formuliernummer: 20150445346  
Dossiernummer: **10605**  
rhoebeke

Openbare Vlaamse  
Afvalstoffenmaatschappij  
Stationsstraat 110  
B-2800 Mechelen  
T: 015 284 284  
F: 015 203 275  
www.ovam.be

# Bodemattest

Sertius CVBA  
Deinsesteenweg 114 /  
9031 Drongen

UW BERICHT VAN: 06.10.2015  
UW KENMERK: DDS/SOL15080186 - Staden  
BIJLAGEN: -  
MECHELEN: 06.10.2015

AFDELING: Bodembeheer  
DIENST: Bodemonderzoek & sanering West  
CONTACTPERSOON: Renée Hoebeke 015/284 138  
ONS KENMERK: A: 20150446490 - R: 20150445346 - D: 10605

## 1 Kadastrale gegevens

datum toestand op: 01.01.2015  
afdeling : 36019 STADEN 1 AFD/STADEN/  
straat + nr. : Sint-Jansstraat  
sectie : A  
nummer : 0838/00P000

Verder 'deze grond' genoemd.

## 2 Inhoud van het bodemattest

Deze grond is opgenomen in het grondeninformatieregister.

### 2.1 Uitspraak over de bodemkwaliteit

Volgens het Bodemdecreet moeten op deze grond geen verdere maatregelen worden uitgevoerd.

#### 2.1.1 Extra informatie

Volgens het Bodemdecreet moet er geen beschrijvend bodemonderzoek uitgevoerd worden op deze grond. De OVAM baseert zich voor deze uitspraak op het oriënterend bodemonderzoek van 12.01.2015.

### 2.2 Documenten over de bodemkwaliteit

#### 2.2.1 Extra informatie

**DATUM: 30.08.2013**

TYPE: Oriënterend bodemonderzoek

TITEL: Actualisatie Oriënterend bodemonderzoek, Pompstation Octa+, Sint-Jansstraat 110 A en +110 te Staden

AUTEUR: Saneco BVBA

**DATUM: 12.01.2015**

TYPE: Oriënterend bodemonderzoek

TITEL: Actualisatie oriënterend bodemonderzoek, Pompstation Octa+, Sint-Jansstraat 110 A en +110 te Staden

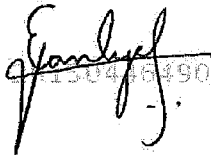
AUTEUR: Saneco BVBA

Dit bodemattest vervangt alle vorige bodemattesten.


**Opmerkingen:**

- 1 Risicogronden kunnen slechts overgedragen worden als er vooraf een oriënterend bodemonderzoek aan de OVAM is bezorgd.
- 2 Bijkomende informatie over de overdrachtsregeling: [www.overdracht.ovam.be](http://www.overdracht.ovam.be).
- 3 Als er bodem wordt uitgegraven, afgevoerd of ontvangen, gelden de regels van grondverzet. Meer informatie: [www.ovam.be/grondverzet](http://www.ovam.be/grondverzet).
- 4 De OVAM staat niet in voor de juistheid van de aan haar verstrekte gegevens.
- 5 Voor inzage van de bovenstaande documenten: [www.ovam.be/inzage](http://www.ovam.be/inzage)

te Mechelen, 06.10.2015



Eddy Van Dyck  
afdelingshoofd



Attestnummer: 20150558965/Volnummer: 000  
Formuliernummer: 20150435360  
Dossiernummer: 12473  
sfonteyn

Openbare Vlaamse  
Afvalstoffenmaatschappij  
Stationsstraat 110  
B-2800 Mechelen  
T: 015 284 284  
F: 015 203 275  
www.ovam.be

# Bodemattest

Sertius CVBA  
Deinsesteenweg 114 /  
9031 Drongen

UW BERICHT VAN: 30.09.2015  
UW KENMERK: DDS/SOL15080186 - Gent  
BIJLAGEN: -  
MECHELEN: 07.12.2015

AFDELING: Bodembeheer  
DIENST: Bodemonderzoek & sanering Oost  
CONTACTPERSOON: Sam Fonteyne 015/284 137  
ONS KENMERK: A: 20150558965 - R: 20150435360 - D: 12473

## 1 Kadastrale gegevens

datum toestand op: 01.01.2015  
afdeling : 44816 GENT 16 AFD  
straat + nr. : JUBILEUML 15  
sectie : K  
nummer : 0949/00H007

Verder 'deze grond' genoemd.

## 2 Inhoud van het bodemattest

Deze grond is opgenomen in het grondeninformatieregister.

### 2.1 Uitspraak over de bodemkwaliteit

Volgens het Bodemdecreet moeten op deze grond geen verdere maatregelen worden uitgevoerd.

#### 2.1.1 Historische verontreiniging

Volgens het Bodemdecreet moet er geen beschrijvend bodemonderzoek uitgevoerd worden op deze grond. De OVAM baseert zich voor deze uitspraak op het oriënterend bodemonderzoek van 22.02.2011, en op de hierin opgenomen bodemkenmerken en functie van de grond.

#### 2.1.2 Extra informatie

In overeenstemming met het Bodemdecreet is voldaan aan de volgende verplichtingen:  
- Het eindevaluatieonderzoek van 29.10.2010 werd bij de OVAM ingediend op 23.12.2010. Hierop werd door de OVAM een eindverklaring afgeleverd. Deze verklaring omvat de resultaten van de bodemsaneringswerken zoals beschreven in het bodemsaneringsproject d.d. 08.12.2005. Door de uitgevoerde bodemsaneringswerken zijn, met betrekking tot de bodemverontreiniging opgenomen in voornoemd bodemsaneringsproject, volgens het Bodemdecreet geen verdere maatregelen noodzakelijk.

### 2.2 Documenten over de bodemkwaliteit

## 2.2.1 Historische verontreiniging

**DATUM: 22.02.2011**

TYPE: Oriënterend bodemonderzoek

TITEL: Oriënterend Bodemonderzoek Kuwait Petroleum Belgium, Jubileumlaan 15 en Zn te 9000 Gent (Projectnummer 12060)

AUTEUR: ABO NV

## 2.2.2 Extra informatie

**DATUM: 31.03.2003**

TYPE: Beschrijvend bodemonderzoek

TITEL: Beschrijvend Bodemonderzoek Ivm Bodemverontreiniging, Aral Vkp 816 Jubileumlaan 15 en +15, 9000 Gent.

AUTEUR: ABO NV

**DATUM: 08.12.2005**

TYPE: Bodemsaneringsproject

TITEL: Bodemsaneringsproject Quatrobel NV, Jubileumlaan 15 en +15 te Gent - 05/06414

AUTEUR: ABO NV

**DATUM: 29.10.2010**

TYPE: Eindevaluatieonderzoek

TITEL: Eindevaluatieonderzoek Bofas Gent - Jubileumlaan 15 en 15+ te 9000 Gent (06894/AH)


AUTEUR: ABO NV

Dit bodemattest vervangt alle vorige bodemattesten.

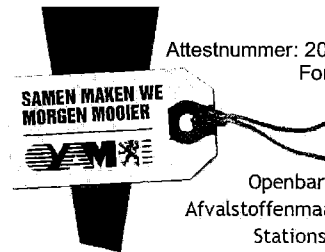
**Opmerkingen:**

- 1 Risicogronden kunnen slechts overgedragen worden als er vooraf een oriënterend bodemonderzoek aan de OVAM is bezorgd.
- 2 Bijkomende informatie over de overdrachtsregeling: [www.overdracht.ovam.be](http://www.overdracht.ovam.be).
- 3 Als er bodem wordt uitgegraven, afgevoerd of ontvangen, gelden de regels van grondverzet. Meer informatie: [www.ovam.be/grondverzet](http://www.ovam.be/grondverzet).
- 4 De OVAM staat niet in voor de juistheid van de aan haar verstrekte gegevens.
- 5 Voor inzage van de bovenstaande documenten: [www.ovam.be/inzage](http://www.ovam.be/inzage)

te Mechelen, 07.12.2015



Eddy Van Dyck  
afdelingshoofd



Attestnummer: 20150545698/Volnummer: 000  
Formuliernummer: 20150445281  
Dossiernummer: 1429  
sfonteyn

Openbare Vlaamse  
Afvalstoffenmaatschappij  
Stationsstraat 110  
B-2800 Mechelen  
T: 015 284 284  
F: 015 203 275  
www.ovam.be

## Bodemattest

Sertius CVBA  
Deinsesteenweg 114 /  
9031 Drogen

UW BERICHT VAN: 06.10.2015  
UW KENMERK: DDS/SOL15080186 -  
Keerbergen  
BIJLAGEN: -  
MECHELEN: 30.11.2015

AFDELING: Bodembeheer  
DIENST: Bodemonderzoek & sanering Oost  
CONTACTPERSOON: Sam Fonteyne 015/284 137  
ONS KENMERK: A: 20150545698 - R: 20150445281 - D: 1429

### 1 Kadastrale gegevens

datum toestand op: 01.01.2015  
afdeling : 24048 KEERBERGEN 1 AFD  
straat + nr. : LINDESTR  
sectie : B  
nummer : 0345/00H000

Verder 'deze grond' genoemd.

### 2 Inhoud van het bodemattest

Deze grond is opgenomen in het grondeninformatieregister.

#### 2.1 Uitspraak over de bodemkwaliteit

Volgens het Bodemdecreet moeten op deze grond geen verdere maatregelen worden uitgevoerd.

##### 2.1.1 Gemengd overwegend historische verontreiniging

In overeenstemming met het Bodemdecreet is voldaan aan de volgende verplichtingen:  
- Het eindevaluatieonderzoek van 02.12.2013 werd bij de OVAM ingediend op 18.12.2013. Hierop werd door de OVAM een eindverklaring afgeleverd. Deze verklaring omvat de resultaten van de bodemsaneringswerken zoals beschreven in het bodemsaneringsproject d.d. 08.09.2011. Door de uitgevoerde bodemsaneringswerken zijn, met betrekking tot de bodemverontreiniging opgenomen in voornoemd bodemsaneringsproject en gelet op de hierin opgenomen bodemkenmerken en functie van de grond, volgens het Bodemdecreet geen verdere maatregelen noodzakelijk.

#### 2.2 Documenten over de bodemkwaliteit

##### 2.2.1 Gemengd overwegend historische verontreiniging

**DATUM: 10.08.2000**

TYPE: Oriënterend bodemonderzoek

TITEL: Oriënterend Bodemonderzoek Aral-Tankstation Nr. 824 Lindenstraat 1 te 3140 Keerbergen + actualisatie dd. 14.03.2001

AUTEUR: Soresma NV

**DATUM: 21.10.2002**

TYPE: Oriënterend bodemonderzoek

TITEL: Actualisatie Oriënterend Bodemonderzoek Aral-Tankstation Nr. 824 Lindenstraat 1 te Keerbergen

AUTEUR: Soresma NV

**DATUM: 04.11.2002**

TYPE: Beschrijvend bodemonderzoek

TITEL: Beschrijvend Bodemonderzoek Aral/Q8 Tankstation Nr. 824 Lindenstraat 1 3140 Keerbergen + aanvullingen dd. 03.09.2003 en dd. 31.05.2011 (Haskoning Belgium bvba)

AUTEUR: Soresma NV

**DATUM: 18.03.2005**

TYPE: Oriënterend bodemonderzoek

TITEL: Oriënterend Bodemonderzoek Q8-Tankstation Nr. 109824 Lindenstraat 1 3140 Keerbergen

AUTEUR: Soresma NV

**DATUM: 08.09.2011**

TYPE: Bodemsaneringsproject

TITEL: Tweede Bodemsaneringsproject Aral-Tankstation Nr. 824, Lindenstraat 1 te Keerbergen - 82012101

AUTEUR: Haskoning Belgium NV

**DATUM: 02.12.2013**

TYPE: Eindevaluatieonderzoek

TITEL: Eindevaluatieonderzoek Lindenstraat 1 te Keerbergen - BOFAS 1200


AUTEUR: Haskoning Belgium NV

Dit bodemattest vervangt alle vorige bodemattesten.


**Opmerkingen:**

- 1 Risicogronden kunnen slechts overgedragen worden als er vooraf een oriënterend bodemonderzoek aan de OVAM is bezorgd.
- 2 Bijkomende informatie over de overdrachtsregeling: [www.overdracht.ovam.be](http://www.overdracht.ovam.be).
- 3 Als er bodem wordt uitgegraven, afgevoerd of ontvangen, gelden de regels van grondverzet. Meer informatie: [www.ovam.be/grondverzet](http://www.ovam.be/grondverzet).
- 4 De OVAM staat niet in voor de juistheid van de aan haar verstrekte gegevens.
- 5 Voor inzage van de bovenstaande documenten: [www.ovam.be/inzage](http://www.ovam.be/inzage)

te Mechelen, 30.11.2015



Eddy Van Dyck  
afdelingshoofd



Attestnummer: 20150545697/Volnummer: 000  
Formuliernummer: 20150445281  
Dossiernummer: 12470  
sfonteyn

Openbare Vlaamse  
Afvalstoffenmaatschappij  
Stationsstraat 110  
B-2800 Mechelen  
T: 015 284 284  
F: 015 203 275  
www.ovam.be

# Bodemattest

Sertius CVBA  
Deinsesteenweg 114 /  
9031 Drongen

UW BERICHT VAN: 06.10.2015  
UW KENMERK: DDS/SOL15080186 -  
Keerbergen  
BIJLAGEN: -  
MECHELEN: 30.11.2015

AFDELING: Bodembeheer  
DIENST: Bodemonderzoek & sanering Oost  
CONTACTPERSOON: Sam Fonteyne 015/284 137  
ONS KENMERK: A: 20150545697 - R: 20150445281 - D: 12470

## 1 Kadastrale gegevens

datum toestand op: 01.01.2015  
afdeling : 24048 KEERBERGEN 1 AFD  
straat + nr. : LINDENSTR 5  
sectie : B  
nummer : 0345/00M000

Verder 'deze grond' genoemd.

## 2 Inhoud van het bodemattest

Deze grond is opgenomen in het grondeninformatieregister.

### 2.1 Uitspraak over de bodemkwaliteit

Volgens het Bodemdecreet moeten op deze grond geen verdere maatregelen worden uitgevoerd.

#### 2.1.1 Gemengd overwegend historische verontreiniging

In overeenstemming met het Bodemdecreet is voldaan aan de volgende verplichtingen:  
- Het eindevaluatieonderzoek van 02.12.2013 werd bij de OVAM ingediend op 18.12.2013. Hierop werd door de OVAM een eindverklaring afgeleverd. Deze verklaring omvat de resultaten van de bodemsaneringswerken zoals beschreven in het bodemsaneringsproject d.d. 08.09.2011. Door de uitgevoerde bodemsaneringswerken zijn, met betrekking tot de bodemverontreiniging opgenomen in voornoemd bodemsaneringsproject en gelet op de hierin opgenomen bodemkenmerken en functie van de grond, volgens het Bodemdecreet geen verdere maatregelen noodzakelijk.

### 2.2 Documenten over de bodemkwaliteit

#### 2.2.1 Gemengd overwegend historische verontreiniging

**DATUM: 31.05.2011**

TYPE: Beschrijvend bodemonderzoek

TITEL: Beschrijvend bodemonderzoek Bofas 1200, Lindenstraat 1 te 3140 Keerbergen (rapport 82012101)

AUTEUR: Haskoning Belgium NV

**DATUM: 08.09.2011**

TYPE: Bodemsaneringsproject

TITEL: Tweede Bodemsaneringsproject Aral-Tankstation Nr. 824, Lindenstraat 1 te Keerbergen - 82012101

AUTEUR: Haskoning Belgium NV

**DATUM: 02.12.2013**

TYPE: Eindevaluatieonderzoek

TITEL: Eindevaluatieonderzoek Lindenstraat 1 te Keerbergen - BOFAS 1200


AUTEUR: Haskoning Belgium NV

Dit bodemattest vervangt alle vorige bodemattesten.

**Opmerkingen:**


- 1 Risicogronden kunnen slechts overgedragen worden als er vooraf een oriënterend bodemonderzoek aan de OVAM is bezorgd.
- 2 Bijkomende informatie over de overdrachtsregeling: [www.overdracht.ovam.be](http://www.overdracht.ovam.be).
- 3 Als er bodem wordt uitgegraven, afgevoerd of ontvangen, gelden de regels van grondverzet. Meer informatie: [www.ovam.be/grondverzet](http://www.ovam.be/grondverzet).
- 4 De OVAM staat niet in voor de juistheid van de aan haar verstrekte gegevens.
- 5 Voor inzage van de bovenstaande documenten: [www.ovam.be/inzage](http://www.ovam.be/inzage)

te Mechelen, 30.11.2015



Eddy Van Dyck  
afdelingshoofd





Attestnummer: 20150545699/Volnummer: 000  
Formuliernummer: 20150445281  
Dossiernummer: 12470  
sfonteyn

Openbare Vlaamse  
Afvalstoffenmaatschappij  
Stationsstraat 110  
B-2800 Mechelen  
T: 015 284 284  
F: 015 203 275  
www.ovam.be

# Bodemattest

Sertius CVBA  
Deinsesteenweg 114 /  
9031 Drongen

UW BERICHT VAN: 06.10.2015  
UW KENMERK: DDS/SOL15080186 -  
Keerbergen  
BIJLAGEN: -  
MECHELEN: 30.11.2015

AFDELING: Bodembeheer  
DIENST: Bodemonderzoek & sanering Oost  
CONTACTPERSOON: Sam Fonteyne 015/284 137  
ONS KENMERK: A: 20150545699 - R: 20150445281 - D: 12470

## 1 Kadastrale gegevens

datum toestand op: 01.01.2015  
afdeling : 24048 KEERBERGEN 1 AFD  
straat + nr. : LINDENSTR 5  
sectie : B  
nummer : 0345/00L000

Verder 'deze grond' genoemd.

## 2 Inhoud van het bodemattest

Deze grond is opgenomen in het grondeninformatieregister.

### 2.1 Uitspraak over de bodemkwaliteit

Volgens het Bodemdecreet moeten op deze grond geen verdere maatregelen worden uitgevoerd.

#### 2.1.1 Nieuwe verontreiniging

Volgens het Bodemdecreet moet er geen bodemsanering uitgevoerd worden op deze grond. De OVAM baseert zich voor deze uitspraak op het beschrijvend bodemonderzoek van 04.11.2002 en op de hierin opgenomen bodemkenmerken en functie van de grond.

#### 2.1.2 Gemengd overwegend historische verontreiniging

In overeenstemming met het Bodemdecreet is voldaan aan de volgende verplichtingen:  
- Het eindevaluatieonderzoek van 22.07.2013 werd bij de OVAM ingediend op 29.08.2013. Hierop werd door de OVAM een eindverklaring afgeleverd. Deze verklaring omvat de resultaten van de bodemsaneringswerken zoals beschreven in het bodemsaneringsproject d.d. 16.09.2003. Door de uitgevoerde bodemsaneringswerken zijn, met betrekking tot de bodemverontreiniging opgenomen in voornoemd bodemsaneringsproject en gelet op de hierin opgenomen bodemkenmerken en functie van de grond, volgens het Bodemdecreet geen verdere maatregelen noodzakelijk.

In overeenstemming met het Bodemdecreet is voldaan aan de volgende verplichtingen:  
- Het eindevaluatieonderzoek van 02.12.2013 werd bij de OVAM ingediend op 18.12.2013. Hierop werd door de OVAM een eindverklaring afgeleverd. Deze verklaring omvat de resultaten van de

bodemsaneringswerken zoals beschreven in het bodemsaneringsproject d.d. 08.09.2011. Door de uitgevoerde bodemsaneringswerken zijn, met betrekking tot de bodemverontreiniging opgenomen in voornoemd bodemsaneringsproject en gelet op de hierin opgenomen bodemkenmerken en functie van de grond, volgens het Bodemdecreet geen verdere maatregelen noodzakelijk.

## **2.2 Documenten over de bodemkwaliteit**

### **2.2.1 Nieuwe verontreiniging**

**DATUM: 21.10.2002**

TYPE: Oriënterend bodemonderzoek

TITEL: Actualisatie Oriënterend Bodemonderzoek Aral-Tankstation Nr. 824 Lindenstraat 1 te Keerbergen

AUTEUR: Soresma NV

**DATUM: 04.11.2002**

TYPE: Beschrijvend bodemonderzoek

TITEL: Beschrijvend Bodemonderzoek Aral/Q8 Tankstation Nr. 824 Lindenstraat 1 3140 Keerbergen + aanvullingen dd. 03.09.2003 en dd. 31.05.2011 (Haskoning Belgium bvba)

AUTEUR: Soresma NV

**DATUM: 18.03.2005**

TYPE: Oriënterend bodemonderzoek

TITEL: Oriënterend Bodemonderzoek Q8-Tankstation Nr. 109824 Lindenstraat 1 3140 Keerbergen

AUTEUR: Soresma NV

### **2.2.2 Gemengd overwegend historische verontreiniging**

**DATUM: 10.08.2000**

TYPE: Oriënterend bodemonderzoek

TITEL: Oriënterend Bodemonderzoek Aral-Tankstation Nr. 824 Lindenstraat 1 te 3140 Keerbergen + actualisatie dd. 14.03.2001

AUTEUR: Soresma NV

**DATUM: 21.10.2002**

TYPE: Oriënterend bodemonderzoek

TITEL: Actualisatie Oriënterend Bodemonderzoek Aral-Tankstation Nr. 824 Lindenstraat 1 te Keerbergen

AUTEUR: Soresma NV

**DATUM: 04.11.2002**

TYPE: Beschrijvend bodemonderzoek

TITEL: Beschrijvend Bodemonderzoek Aral/Q8 Tankstation Nr. 824 Lindenstraat 1 3140 Keerbergen + aanvullingen dd. 03.09.2003 en dd. 31.05.2011 (Haskoning Belgium bvba)

AUTEUR: Soresma NV

**DATUM: 28.11.2002**

TYPE: Beschrijvend bodemonderzoek

TITEL: Delhaize Keerbergen - Lindenstraat 5, 3140 Keerbergen + aanvulling 'Aanvulling bij beschrijvend bodemonderzoek Lindenstraat 5, 3140 Keerbergen' dd. 16.07.2013 (AB Soil Remediation Experts BVBA)

AUTEUR: AB-FDB BVBA

**DATUM: 16.09.2003**

TYPE: Bodemsaneringsproject

TITEL: Bodemsaneringsproject Delhaize Keerbergen, Lindenstraat 5 - Keerbergen

AUTEUR: AB-FDB BVBA

**DATUM: 18.03.2005**

TYPE: Oriënterend bodemonderzoek

TITEL: Oriënterend Bodemonderzoek Q8-Tankstation Nr. 109824 Lindenstraat 1 3140 Keerbergen

AUTEUR: Soresma NV

**DATUM: 08.09.2011**

TYPE: Bodemsaneringsproject

TITEL: Tweede Bodemsaneringsproject Aral-Tankstation Nr. 824, Lindenstraat 1 te Keerbergen - 82012101

AUTEUR: Haskoning Belgium NV

**DATUM: 22.07.2013**

TYPE: Eindevaluatieonderzoek

TITEL: Eindevaluatieonderzoek Supermarkt Delhaize te Keerbergen, Lindenstraat 5

AUTEUR: AB Soil Remediation Experts BVBA

**DATUM: 02.12.2013**

TYPE: Eindevaluatieonderzoek

TITEL: Eindevaluatieonderzoek Lindenstraat 1 te Keerbergen - BOFAS 1200


AUTEUR: Haskoning Belgium NV

Dit bodemattest vervangt alle vorige bodemattesten.

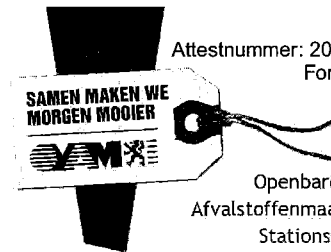
**Opmerkingen:**

- 1 Risicogronden kunnen slechts overgedragen worden als er vooraf een oriënterend bodemonderzoek aan de OVAM is bezorgd.
- 2 Bijkomende informatie over de overdrachtsregeling: [www.overdracht.ovam.be](http://www.overdracht.ovam.be).
- 3 Als er bodem wordt uitgegraven, afgevoerd of ontvangen, gelden de regels van grondverzet. Meer informatie: [www.ovam.be/grondverzet](http://www.ovam.be/grondverzet).
- 4 De OVAM staat niet in voor de juistheid van de aan haar verstrekte gegevens.
- 5 Voor inzage van de bovenstaande documenten: [www.ovam.be/inzage](http://www.ovam.be/inzage)

te Mechelen, 30.11.2015



Eddy Van Dyck  
afdelingshoofd



Attestnummer: 20150545696/Volnummer: 000  
Formuliernummer: 20150445281  
Dossiernummer: 12470  
sfonteyn

Openbare Vlaamse  
Afvstoffenmaatschappij  
Stationsstraat 110  
B-2800 Mechelen  
T: 015 284 284  
F: 015 203 275  
www.ovam.be

# Bodemattest

Sertius CVBA  
Deinsesteenweg 114 /  
9031 Drongen

UW BERICHT VAN: 06.10.2015  
UW KENMERK: DDS/SOL15080186 -  
Keerbergen  
BIJLAGEN: -  
MECHELEN: 30.11.2015

AFDELING: Bodembeheer  
DIENST: Bodemonderzoek & sanering Oost  
CONTACTPERSOON: Sam Fonteyne 015/284 137  
ONS KENMERK: A: 20150545696 - R: 20150445281 - D: 12470

## 1 Kadastrale gegevens

datum toestand op: 01.01.2015  
afdeling : 24048 KEERBERGEN 1 AFD  
straat + nr. : LINDENSTR 5  
sectie : B  
nummer : 0345/00K000

Verder 'deze grond' genoemd.

## 2 Inhoud van het bodemattest

Deze grond is opgenomen in het grondeninformatieregister.

### 2.1 Uitspraak over de bodemkwaliteit

Volgens het Bodemdecreet moeten op deze grond geen verdere maatregelen worden uitgevoerd.

#### 2.1.1 Nieuwe verontreiniging

Volgens het Bodemdecreet moet er geen bodemsanering uitgevoerd worden op deze grond. De OVAM baseert zich voor deze uitspraak op het beschrijvend bodemonderzoek van 04.11.2002 en op de hierin opgenomen bodemkenmerken en functie van de grond.

### 2.2 Documenten over de bodemkwaliteit

#### 2.2.1 Nieuwe verontreiniging

**DATUM: 21.10.2002**  
TYPE: Oriënterend bodemonderzoek  
TITEL: Actualisatie Oriënterend Bodemonderzoek Aral-Tankstation Nr. 824 Lindenstraat 1 te Keerbergen  
AUTEUR: Soresma NV

**DATUM: 04.11.2002**

TYPE: Beschrijvend bodemonderzoek

TITEL: Beschrijvend Bodemonderzoek Aral/Q8 Tankstation Nr. 824 Lindenstraat 1 3140 Keerbergen  
+ aanvullingen dd. 03.09.2003 en dd. 31.05.2011 (Haskoning Belgium bvba)

AUTEUR: Soresma NV

**DATUM: 18.03.2005**

TYPE: Oriënterend bodemonderzoek

TITEL: Oriënterend Bodemonderzoek Q8-Tankstation Nr. 109824 Lindenstraat 1 3140 Keerbergen


AUTEUR: Soresma NV

Dit bodemattest vervangt alle vorige bodemattesten.

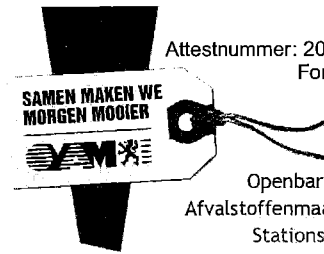
**Opmerkingen:**

- 1 Risicogronden kunnen slechts overgedragen worden als er vooraf een oriënterend bodemonderzoek aan de OVAM is bezorgd.
- 2 Bijkomende informatie over de overdrachtsregeling: [www.overdracht.ovam.be](http://www.overdracht.ovam.be).
- 3 Als er bodem wordt uitgegraven, afgevoerd of ontvangen, gelden de regels van grondverzet. Meer informatie: [www.ovam.be/grondverzet](http://www.ovam.be/grondverzet).
- 4 De OVAM staat niet in voor de juistheid van de aan haar verstrekte gegevens.
- 5 Voor inzage van de bovenstaande documenten: [www.ovam.be/inzage](http://www.ovam.be/inzage)

te Mechelen, 30.11.2015

A handwritten signature in black ink, appearing to read 'Eddy Van Dyck'. Below the signature, there is a faint, partially obscured stamp or number.

Eddy Van Dyck  
afdelingshoofd



Attestnummer: 20150436179/Volnummer: 000  
Formuliernummer: 20150435364

Openbare Vlaamse  
Afvalstoffenmaatschappij  
Stationsstraat 110  
B-2800 Mechelen  
T: 015 284 284  
F: 015 203 275  
[www.ovam.be](http://www.ovam.be)

## Bodemattest

Sertius CVBA  
Deinsesteenweg 114 /  
9031 Drongen

UW BERICHT VAN: 30.09.2015  
UW KENMERK: DDS/SOL15080186 - Hasselt  
BIJLAGEN: -  
MECHELEN: 30.09.2015

AFDELING: Bodembeheer  
DIENST: Databeheer  
CONTACTPERSOON: Infolijn 015/284 458  
ONS KENMERK: A: 20150436179 - R: 20150435364

### 1 Kadastrale gegevens

datum toestand op: 01.01.2015  
afdeling : 71324 HASSELT 4 AFD  
straat + nr. : Hefveldstraat 24  
sectie : E  
nummer : 0139/00T004

Verder 'deze grond' genoemd.

### 2 Inhoud van het bodemattest

De OVAM beschikt voor deze grond niet over relevante gegevens met betrekking tot de bodemkwaliteit.


Dit bodemattest vervangt alle vorige bodemattesten.

#### **Opmerkingen:**

- 1 Risicogronden kunnen slechts overgedragen worden als er vooraf een oriënterend bodemonderzoek aan de OVAM is bezorgd.
- 2 Bijkomende informatie over de overdrachtsregeling: [www.overdracht.ovam.be](http://www.overdracht.ovam.be).
- 3 Als er bodem wordt uitgegraven, afgevoerd of ontvangen, gelden de regels van grondverzet. Meer informatie: [www.ovam.be/grondverzet](http://www.ovam.be/grondverzet).
- 4 De OVAM staat niet in voor de juistheid van de aan haar verstrekte gegevens.

te Mechelen, 30.09.2015

Eddy Van Dyck  
afdelingshoofd



Attestnummer: 20150436121/Volnummer: 000  
Formuliernummer: 20150435299  
Dossiernummer: 12467  
sfonteyn

Openbare Vlaamse  
Afvalstoffenmaatschappij  
Stationsstraat 110  
B-2800 Mechelen  
T: 015 284 284  
F: 015 203 275  
[www.ovam.be](http://www.ovam.be)

## Bodemattest

Sertius CVBA  
Deinsesteenweg 114 /  
9031 Drongen

UW BERICHT VAN: 30.09.2015  
UW KENMERK: DDS/SOL15080186 - Deurne  
BIJLAGEN: -  
MECHELEN: 30.09.2015

AFDELING: Bodembeheer  
DIENST: Bodemonderzoek & sanering Oost  
CONTACTPERSOON: Sam Fonteyne 015/284 137  
ONS KENMERK: A: 20150436121 - R: 20150435299 - D: 12467

### 1 Kadastrale gegevens

datum toestand op: 01.01.2015  
afdeling : 11345 ANTWERPEN 31 AFD/DEURNE 5 AFD/  
straat + nr. : Herentalsebaan 141  
sectie : B  
nummer : 0196/00D008

Verder 'deze grond' genoemd.

### 2 Inhoud van het bodemattest

Deze grond is opgenomen in het grondeninformatieregister.

#### 2.1 Uitspraak over de bodemkwaliteit

Volgens het Bodemdecreet moeten op deze grond nog verdere maatregelen worden uitgevoerd.

##### 2.1.1 Historische verontreiniging

Volgens het Bodemdecreet moet er een bodemsanering uitgevoerd worden op deze grond. De OVAM baseert zich voor deze uitspraak op het beschrijvend bodemonderzoek van 24.05.2012 en op de hierin opgenomen bodemkenmerken en functie van de grond. De bodemverontreiniging, aangetroffen in dit bodemonderzoek, is niet tot stand gekomen op deze grond. De saneringsplicht rust bij de eigenaar of gebruiker van de grond waar de bodemverontreiniging tot stand kwam. U vindt meer informatie op [www.ovam.be/verspreidingsperceel](http://www.ovam.be/verspreidingsperceel).

## 2.1.2 Gemengd overwegend historische verontreiniging

In overeenstemming met het Bodemdecreet is voldaan aan de volgende verplichtingen:  
- Het eindevaluatieonderzoek van 27.03.2014 werd bij de OVAM ingediend op 09.04.2014. Hierop werd door de OVAM een eindverklaring afgeleverd. Deze verklaring omvat de resultaten van de bodemsaneringswerken zoals beschreven in het bodemsaneringsproject d.d. 20.05.2011. Door de uitgevoerde bodemsaneringswerken zijn, met betrekking tot de bodemverontreiniging opgenomen in voornoemd bodemsaneringsproject en gelet op de hierin opgenomen bodemkenmerken en functie van de grond, volgens het Bodemdecreet geen verdere maatregelen noodzakelijk.

## 2.2 Documenten over de bodemkwaliteit

### 2.2.1 Historische verontreiniging

**DATUM: 24.05.2012**

TYPE: Beschrijvend bodemonderzoek

TITEL: Beschrijvend bodemonderzoek voormalige droogkuis Cid-Wash, Herentalsebaan 134 te 2100 Deurne

AUTEUR: AB Soil Remediation Experts BVBA

### 2.2.2 Gemengd overwegend historische verontreiniging

**DATUM: 03.09.2010**

TYPE: Beschrijvend bodemonderzoek

TITEL: Beschrijvend Bodemonderzoek Bofas VZW, Herentalsebaan 141, Deurne (Antwerpen) 10/161

AUTEUR: Mava NV

**DATUM: 20.05.2011**

TYPE: Bodemsaneringsproject

TITEL: Bodemsaneringsproject Aral-Tankstation, Herentalsebaan 141 te Deurne - 11/259

AUTEUR: Mava NV

**DATUM: 27.03.2014**

TYPE: Eindevaluatieonderzoek

TITEL: Eindevaluatieonderzoek, grond- en grondwatersanering, voormalig tankstation Bofas vzw, Herentalsebaan 141, 2100 Deurne (Antwerpen)

AUTEUR: Mava NV

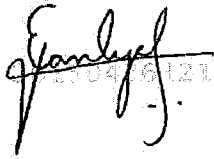
Dit bodemattest vervangt alle vorige bodemattesten.



**Opmerkingen:**


- 1 Risicogronden kunnen slechts overgedragen worden als er vooraf een oriënterend bodemonderzoek aan de OVAM is bezorgd.
- 2 Bijkomende informatie over de overdrachtsregeling: [www.overdracht.ovam.be](http://www.overdracht.ovam.be).
- 3 Als er bodem wordt uitgegraven, afgevoerd of ontvangen, gelden de regels van grondverzet. Meer informatie: [www.ovam.be/grondverzet](http://www.ovam.be/grondverzet).
- 4 De OVAM staat niet in voor de juistheid van de aan haar verstrekte gegevens.
- 5 Voor inzage van de bovenstaande documenten: [www.ovam.be/inzage](http://www.ovam.be/inzage)

te Mechelen, 30.09.2015

A handwritten signature in black ink, appearing to read 'Eddy Van Dyck'. The signature is written over a faint, semi-transparent watermark that contains the text '20150436121' and a small graphic element.

Eddy Van Dyck  
afdelingshoofd

# Bodemattest



Attestnummer: 20150436122/Volnummer: 000  
Formuliernummer: 20150435299  
Dossiernummer: 12467  
sfonteyn

Openbare Vlaamse  
Afvalstoffenmaatschappij  
Stationsstraat 110  
B-2800 Mechelen  
T: 015 284 284  
F: 015 203 275  
[www.ovam.be](http://www.ovam.be)

Sertius CVBA  
Deinsesteenweg 114 /  
9031 Drongen

UW BERICHT VAN: 30.09.2015  
UW KENMERK: DDS/SOL15080186 - Deurne  
BIJLAGEN: -  
MECHELEN: 30.09.2015

AFDELING: Bodembeheer  
DIENST: Bodemonderzoek & sanering Oost  
CONTACTPERSOON: Sam Fonteyne 015/284 137  
ONS KENMERK: A: 20150436122 - R: 20150435299 - D: 12467

## 1 Kadastrale gegevens

datum toestand op: 01.01.2015  
afdeling : 11345 ANTWERPEN 31 AFD/DEURNE 5 AFD/  
straat + nr. : Herentalsebaan +141  
sectie : B  
nummer : 0196/00E008

Verder 'deze grond' genoemd.

## 2 Inhoud van het bodemattest

Deze grond is opgenomen in het grondeninformatieregister.

### 2.1 Uitspraak over de bodemkwaliteit

Volgens het Bodemdecreet moeten op deze grond nog verdere maatregelen worden uitgevoerd.

#### 2.1.1 Historische verontreiniging

Volgens het Bodemdecreet moet er een bodemsanering uitgevoerd worden op deze grond. De OVAM baseert zich voor deze uitspraak op het beschrijvend bodemonderzoek van 24.05.2012 en op de hierin opgenomen bodemkenmerken en functie van de grond. De bodemverontreiniging, aangetroffen in dit bodemonderzoek, is niet tot stand gekomen op deze grond. De saneringsplicht rust bij de eigenaar of gebruiker van de grond waar de bodemverontreiniging tot stand kwam. U vindt meer informatie op [www.ovam.be/verspreidingsperceel](http://www.ovam.be/verspreidingsperceel).

## 2.1.2 Gemengd overwegend historische verontreiniging

In overeenstemming met het Bodemdecreet is voldaan aan de volgende verplichtingen:  
- Het eindevaluatieonderzoek van 27.03.2014 werd bij de OVAM ingediend op 09.04.2014. Hierop werd door de OVAM een eindverklaring afgeleverd. Deze verklaring omvat de resultaten van de bodemsaneringswerken zoals beschreven in het bodemsaneringsproject d.d. 20.05.2011. Door de uitgevoerde bodemsaneringswerken zijn, met betrekking tot de bodemverontreiniging opgenomen in voornoemd bodemsaneringsproject en gelet op de hierin opgenomen bodemkenmerken en functie van de grond, volgens het Bodemdecreet geen verdere maatregelen noodzakelijk.

## 2.2 Documenten over de bodemkwaliteit

### 2.2.1 Historische verontreiniging

**DATUM: 10.08.2000**

TYPE: Oriënterend bodemonderzoek

TITEL: Oriënterend Bodemonderzoek Aral-Tankstation nr. 812 Herentalsebaan 141 te 2100 Deurne + Actualisatie 'Actualisatie Oriënterend Bodemonderzoek Aral-Tankstation nr. 812, Herentalsebaan 141 te 2100 Deurne' dd. 04.04.2001

AUTEUR: Soresma NV

**DATUM: 23.10.2002**

TYPE: Oriënterend bodemonderzoek

TITEL: Actualisatie Oriënterend Bodemonderzoek, Herentalsebaan 141 te 2100 Deurne. (120581003/evd)

AUTEUR: Soresma NV

**DATUM: 18.03.2005**

TYPE: Oriënterend bodemonderzoek

TITEL: Actualisatie Oriënterend Bodemonderzoek Q8-Tankstation nr. 109812 Herentalsebaan 141 2100 Deurne (123228007/jdn)

AUTEUR: Soresma NV

**DATUM: 24.05.2012**

TYPE: Beschrijvend bodemonderzoek

TITEL: Beschrijvend bodemonderzoek voormalige droogkuis Cid-Wash, Herentalsebaan 134 te 2100 Deurne

AUTEUR: AB Soil Remediation Experts BVBA

### 2.2.2 Gemengd overwegend historische verontreiniging

**DATUM: 10.08.2000**

TYPE: Oriënterend bodemonderzoek

TITEL: Oriënterend Bodemonderzoek Aral-Tankstation nr. 812 Herentalsebaan 141 te 2100 Deurne + Actualisatie 'Actualisatie Oriënterend Bodemonderzoek Aral-Tankstation nr. 812, Herentalsebaan 141 te 2100 Deurne' dd. 04.04.2001

AUTEUR: Soresma NV

**DATUM: 23.10.2002**

TYPE: Oriënterend bodemonderzoek

TITEL: Actualisatie Oriënterend Bodemonderzoek, Herentalsebaan 141 te 2100 Deurne. (120581003/evd)

AUTEUR: Soresma NV

**DATUM: 18.03.2005**

TYPE: Oriënterend bodemonderzoek

TITEL: Actualisatie Oriënterend Bodemonderzoek Q8-Tankstation nr. 109812 Herentalsebaan 141 2100 Deurne (123228007/jdn)

AUTEUR: Soresma NV

**DATUM: 03.09.2010**

TYPE: Beschrijvend bodemonderzoek

TITEL: Beschrijvend Bodemonderzoek Bofas VZW, Herentalsebaan 141, Deurne (Antwerpen)  
10/161

AUTEUR: Mava NV

**DATUM: 20.05.2011**

TYPE: Bodemsaneringsproject

TITEL: Bodemsaneringsproject Aral-Tankstation, Herentalsebaan 141 te Deurne - 11/259

AUTEUR: Mava NV

**DATUM: 27.03.2014**

TYPE: Eindevaluatieonderzoek

TITEL: Eindevaluatieonderzoek, grond- en grondwatersanering, voormalig tankstation Bofas vzw,  
Herentalsebaan 141, 2100 Deurne (Antwerpen)


AUTEUR: Mava NV

Dit bodemattest vervangt alle vorige bodemattesten.

**Opmerkingen:**


- 1 Risicogronden kunnen slechts overgedragen worden als er vooraf een oriënterend bodemonderzoek aan de OVAM is bezorgd.
- 2 Bijkomende informatie over de overdrachtsregeling: [www.overdracht.ovam.be](http://www.overdracht.ovam.be).
- 3 Als er bodem wordt uitgegraven, afgevoerd of ontvangen, gelden de regels van grondverzet. Meer informatie: [www.ovam.be/grondverzet](http://www.ovam.be/grondverzet).
- 4 De OVAM staat niet in voor de juistheid van de aan haar verstrekte gegevens.
- 5 Voor inzage van de bovenstaande documenten: [www.ovam.be/inzage](http://www.ovam.be/inzage)

te Mechelen, 30.09.2015

A handwritten signature in black ink, appearing to read 'Eddy Van Dyck'. The signature is written in a cursive style. Below the signature, there is a faint, semi-transparent watermark or stamp that contains the number '20150436122'.

Eddy Van Dyck  
afdelingshoofd

# Bodemattest



Attestnummer: 20150437864/Volgnummer: 000  
Formuliernummer: 20150435245  
Dossiernummer: 941002  
info

Openbare Vlaamse  
Afstoffenmaatschappij  
Stationsstraat 110  
B-2800 Mechelen  
T: 015 284 284  
F: 015 203 275  
[www.ovam.be](http://www.ovam.be)

Sertius CVBA  
Deinsesteenweg 114 /  
9031 Drongen

UW BERICHT VAN: 30.09.2015  
UW KENMERK: DDS/SOL15080186 - Aalst  
BIJLAGEN: -  
MECHELEN: 01.10.2015

AFDELING: Bodembeheer  
DIENST: Databeheer  
CONTACTPERSOON: Infolijn 015/284138  
ONS KENMERK: A: 20150437864 - R: 20150435245 - D: 941002

## 1 Kadastrale gegevens

datum toestand op: 01.01.2015  
afdeling : 41002 AALST 1 AFD  
straat + nr. : PARKL 50  
sectie : B  
nummer : 0468/00Z000

Verder 'deze grond' genoemd.

## 2 Inhoud van het bodemattest

Deze grond is opgenomen in het grondeninformatieregister.


Op basis van beschikbare informatie bij de gemeente is of was er op deze grond een risico-inrichting aanwezig.

Dit bodemattest vervangt alle vorige bodemattesten.

**Opmerkingen:**


- 1 Risicogronden kunnen slechts overgedragen worden als er vooraf een oriënterend bodemonderzoek aan de OVAM is bezorgd.
- 2 Bijkomende informatie over de overdrachtsregeling: [www.overdracht.ovam.be](http://www.overdracht.ovam.be).
- 3 Als er bodem wordt uitgegraven, afgevoerd of ontvangen, gelden de regels van grondverzet. Meer informatie: [www.ovam.be/grondverzet](http://www.ovam.be/grondverzet).
- 4 De OVAM staat niet in voor de juistheid van de aan haar verstrekte gegevens.

te Mechelen, 01.10.2015

A handwritten signature in black ink, appearing to read 'Eddy Van Dyck'. The signature is written in a cursive style. Below the signature, the number '20150437864' is faintly visible, likely a stamp or reference number.

Eddy Van Dyck  
afdelingshoofd

# Bodemattest



Attestnummer: 20150437867/Volnummer: 000  
Formuliernummer: 20150435245  
Dossiernummer: 941002  
info

Openbare Vlaamse  
Afvalstoffenmaatschappij  
Stationsstraat 110  
B-2800 Mechelen  
T: 015 284 284  
F: 015 203 275  
www.ovam.be

Sertius CVBA  
Deinsesteenweg 114 /  
9031 Drogen

UW BERICHT VAN: 30.09.2015  
UW KENMERK: DDS/SOL15080186 - Aalst  
BIJLAGEN: -  
MECHELEN: 01.10.2015

AFDELING: Bodembeheer  
DIENST: Databeheer  
CONTACTPERSOON: Infolijn 015/284138  
ONS KENMERK: A: 20150437867 - R: 20150435245 - D: 941002

## 1 Kadastrale gegevens

datum toestand op: 01.01.2015  
afdeling : 41002 AALST 1 AFD  
straat + nr. : GERAARDSBERGSESTR  
sectie : B  
nummer : 0469/00P000

Verder 'deze grond' genoemd.

## 2 Inhoud van het bodemattest

Deze grond is opgenomen in het grondeninformatieregister.


Op basis van beschikbare informatie bij de gemeente is of was er op deze grond een risico-inrichting aanwezig.

Dit bodemattest vervangt alle vorige bodemattesten.

**Opmerkingen:**

- 1 Risicogronden kunnen slechts overgedragen worden als er vooraf een oriënterend bodemonderzoek aan de OVAM is bezorgd.
- 2 Bijkomende informatie over de overdrachtsregeling: [www.overdracht.ovam.be](http://www.overdracht.ovam.be).
- 3 Als er bodem wordt uitgegraven, afgevoerd of ontvangen, gelden de regels van grondverzet. Meer informatie: [www.ovam.be/grondverzet](http://www.ovam.be/grondverzet).
- 4 De OVAM staat niet in voor de juistheid van de aan haar verstrekte gegevens.


te Mechelen, 01.10.2015



Eddy Van Dyck  
afdelingshoofd



# Bodemattest



Attestnummer: 20150437871/Volgnummer: 000  
Formuliernummer: 20150435245  
Dossiernummer: 941002  
info

Openbare Vlaamse  
Afvalstoffenmaatschappij  
Stationsstraat 110  
B-2800 Mechelen  
T: 015 284 284  
F: 015 203 275  
[www.ovam.be](http://www.ovam.be)

Sertius CVBA  
Deinsesteenweg 114 /  
9031 Drongen

UW BERICHT VAN: 30.09.2015  
UW KENMERK: DDS/SOL15080186 - Aalst  
BIJLAGEN: -  
MECHELEN: 01.10.2015

AFDELING: Bodembeheer  
DIENST: Databeheer  
CONTACTPERSOON: Infolijn 015/284138  
ONS KENMERK: A: 20150437871 - R: 20150435245 - D: 941002

## 1 Kadastrale gegevens

datum toestand op: 01.01.2015  
afdeling : 41002 AALST 1 AFD  
straat + nr. : Geraardsbergsestraat  
sectie : B  
nummer : 0469/00T000

Verder 'deze grond' genoemd.

## 2 Inhoud van het bodemattest

Deze grond is opgenomen in het grondeninformatieregister.


Op basis van beschikbare informatie bij de gemeente is of was er op deze grond een risico-inrichting aanwezig.

Dit bodemattest vervangt alle vorige bodemattesten.

**Opmerkingen:**

- 1 Risicogronden kunnen slechts overgedragen worden als er vooraf een oriënterend bodemonderzoek aan de OVAM is bezorgd.
- 2 Bijkomende informatie over de overdrachtsregeling: [www.overdracht.ovam.be](http://www.overdracht.ovam.be).
- 3 Als er bodem wordt uitgegraven, afgevoerd of ontvangen, gelden de regels van grondverzet. Meer informatie: [www.ovam.be/grondverzet](http://www.ovam.be/grondverzet).
- 4 De OVAM staat niet in voor de juistheid van de aan haar verstrekte gegevens.

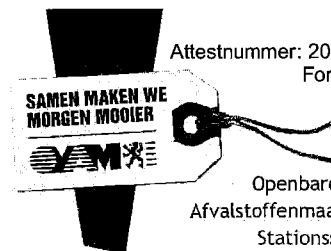
te Mechelen, 01.10.2015



Handwritten signature of Eddy Van Dyck, with a faint stamp of the number 20150437871 visible behind it.

Eddy Van Dyck  
afdelingshoofd

# Bodemattest



Attestnummer: 20150437873/Volnummer: 000  
Formuliernummer: 20150435250  
Dossiernummer: 53002  
info

Openbare Vlaamse  
Afvalstoffenmaatschappij  
Stationsstraat 110  
B-2800 Mechelen  
T: 015 284 284  
F: 015 203 275  
[www.ovam.be](http://www.ovam.be)

Sertius CVBA  
Deinsesteenweg 114 /  
9031 Drongen

UW BERICHT VAN: 30.09.2015  
UW KENMERK: DDS/SOL15080186/Aalst 2  
BIJLAGEN: -  
MECHELEN: 01.10.2015

AFDELING: Bodembeheer  
DIENST: Databeheer  
CONTACTPERSOON: Infolijn 015/284138  
ONS KENMERK: A: 20150437873 - R: 20150435250 - D: 53002

## 1 Kadastrale gegevens

datum toestand op: 01.01.2015  
afdeling : 41002 AALST 1 AFD  
straat + nr. : GERAARDSBERGSESTR 260  
sectie : B  
nummer : 0470/00D002

Verder 'deze grond' genoemd.

## 2 Inhoud van het bodemattest

Deze grond is opgenomen in het grondeninformatieregister.

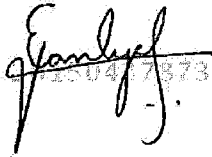
Op basis van beschikbare informatie bij de gemeente is of was er op deze grond een risico-inrichting aanwezig.

Dit bodemattest vervangt alle vorige bodemattesten.


**Opmerkingen:**

- 1 Risicogronden kunnen slechts overgedragen worden als er vooraf een oriënterend bodemonderzoek aan de OVAM is bezorgd.
- 2 Bijkomende informatie over de overdrachtsregeling: [www.overdracht.ovam.be](http://www.overdracht.ovam.be).
- 3 Als er bodem wordt uitgegraven, afgevoerd of ontvangen, gelden de regels van grondverzet. Meer informatie: [www.ovam.be/grondverzet](http://www.ovam.be/grondverzet).
- 4 De OVAM staat niet in voor de juistheid van de aan haar verstrekte gegevens.

te Mechelen, 01.10.2015

A handwritten signature in black ink, appearing to read 'Eddy Van Dyck'. The signature is written in a cursive style. A faint, semi-transparent watermark of the number '20150437873' is visible behind the signature.

Eddy Van Dyck  
afdelingshoofd



Attestnummer: 20150436076/Volnummer: 000  
Formuliernummer: 20150435250  
Dossiernummer: 13976  
rhoebeke

Openbare Vlaamse  
Afvalstoffenmaatschappij  
Stationsstraat 110  
B-2800 Mechelen  
T: 015 284 284  
F: 015 203 275  
www.ovam.be

# Bodemattest

Sertius CVBA  
Deinsesteenweg 114 /  
9031 Drongen

UW BERICHT VAN: 30.09.2015  
UW KENMERK: DDS/SOL15080186/Aalst 2  
BIJLAGEN: -  
MECHELEN: 30.09.2015

AFDELING: Bodembeheer  
DIENST: Bodemonderzoek & sanering West  
CONTACTPERSOON: Renée Hoebeke 015/284 138  
ONS KENMERK: A: 20150436076 - R: 20150435250 - D: 13976

## 1 Kadastrale gegevens

datum toestand op: 01.01.2015  
afdeling : 41002 AALST 1 AFD  
straat + nr. : GERAARDSBERGSESTR 260 262  
sectie : B  
nummer : 0470/00F002

Verder 'deze grond' genoemd.

## 2 Inhoud van het bodemattest

Deze grond is opgenomen in het grondeninformatieregister.

### 2.1 Uitspraak over de bodemkwaliteit

Volgens het Bodemdecreet moeten op deze grond geen verdere maatregelen worden uitgevoerd.

#### 2.1.1 Extra informatie

Volgens het Bodemdecreet moet er geen beschrijvend bodemonderzoek uitgevoerd worden op deze grond. De OVAM baseert zich voor deze uitspraak op het oriënterend bodemonderzoek van 17.04.2007.

### 2.2 Documenten over de bodemkwaliteit

#### 2.2.1 Extra informatie

**DATUM: 20.02.2001**

TYPE: Oriënterend bodemonderzoek

TITEL: Oriënterend Bodemonderzoek Ivm Mogelijke Bodemverontreiniging, Delhaize-De Leeuw,  
Geraardsbergsestraat te 9300 Aalst - 00/3309

AUTEUR: ABO NV

**DATUM: 17.04.2007**

TYPE: Oriënterend bodemonderzoek

TITEL: Actualisatie Oriënterend Bodemonderzoek, Geraardsbergsesteenweg 260/262 te Aalst - Sol  
07 03 0110

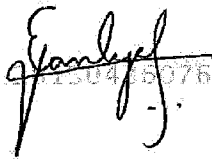
AUTEUR: ABO NV

Dit bodemattest vervangt alle vorige bodemattesten.


**Opmerkingen:**

- 1 Risicogronden kunnen slechts overgedragen worden als er vooraf een oriënterend bodemonderzoek aan de OVAM is bezorgd.
- 2 Bijkomende informatie over de overdrachtsregeling: [www.overdracht.ovam.be](http://www.overdracht.ovam.be).
- 3 Als er bodem wordt uitgegraven, afgevoerd of ontvangen, gelden de regels van grondverzet.  
Meer informatie: [www.ovam.be/grondverzet](http://www.ovam.be/grondverzet).
- 4 De OVAM staat niet in voor de juistheid van de aan haar verstrekte gegevens.
- 5 Voor inzage van de bovenstaande documenten: [www.ovam.be/inzage](http://www.ovam.be/inzage)

te Mechelen, 30.09.2015



Eddy Van Dyck  
afdelingshoofd



Attestnummer: 20150436075/Volnummer: 000  
Formuliernummer: 20150435250  
Dossiernummer: 13976  
r hoebeke

Openbare Vlaamse  
Afvalstoffenmaatschappij  
Stationsstraat 110  
B-2800 Mechelen  
T: 015 284 284  
F: 015 203 275  
www.ovam.be

# Bodemattest

Sertius CVBA  
Deinsesteenweg 114 /  
9031 Drongen

UW BERICHT VAN: 30.09.2015  
UW KENMERK: DDS/SOL15080186/Aalst 2  
BIJLAGEN: -  
MECHELEN: 30.09.2015

AFDELING: Bodembeheer  
DIENST: Bodemonderzoek & sanering West  
CONTACTPERSOON: Renée Hoebeke 015/284 138  
ONS KENMERK: A: 20150436075 - R: 20150435250 - D: 13976

## 1 Kadastrale gegevens

datum toestand op: 01.01.2015  
afdeling : 41002 AALST 1 AFD  
straat + nr. : Geraardsbergsestraat  
sectie : B  
nummer : 0470/00G002

Verder 'deze grond' genoemd.

## 2 Inhoud van het bodemattest

Deze grond is opgenomen in het grondeninformatieregister.

### 2.1 Uitspraak over de bodemkwaliteit

Volgens het Bodemdecreet moeten op deze grond geen verdere maatregelen worden uitgevoerd.

#### 2.1.1 Extra informatie

Volgens het Bodemdecreet moet er geen beschrijvend bodemonderzoek uitgevoerd worden op deze grond. De OVAM baseert zich voor deze uitspraak op het oriënterend bodemonderzoek van 17.04.2007.

### 2.2 Documenten over de bodemkwaliteit

#### 2.2.1 Extra informatie

**DATUM: 20.02.2001**

TYPE: Oriënterend bodemonderzoek

TITEL: Oriënterend Bodemonderzoek Ivm Mogelijke Bodemverontreiniging, Delhaize-De Leeuw, Geraardsbergsestraat te 9300 Aalst - 00/3309

AUTEUR: ABO NV

**DATUM: 17.04.2007**

TYPE: Oriënterend bodemonderzoek

TITEL: Actualisatie Oriënterend Bodemonderzoek, Geraardsbergsesteenweg 260/262 te Aalst - Sol  
07 03 0110


AUTEUR: ABO NV

Dit bodemattest vervangt alle vorige bodemattesten.

**Opmerkingen:**

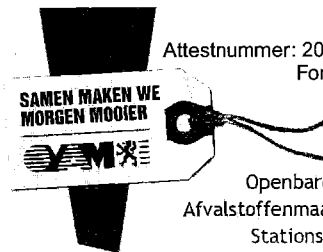
- 1 Risicogronden kunnen slechts overgedragen worden als er vooraf een oriënterend bodemonderzoek aan de OVAM is bezorgd.
- 2 Bijkomende informatie over de overdrachtsregeling: [www.overdracht.ovam.be](http://www.overdracht.ovam.be).
- 3 Als er bodem wordt uitgegraven, afgevoerd of ontvangen, gelden de regels van grondverzet.  
Meer informatie: [www.ovam.be/grondverzet](http://www.ovam.be/grondverzet).
- 4 De OVAM staat niet in voor de juistheid van de aan haar verstrekte gegevens.
- 5 Voor inzage van de bovenstaande documenten: [www.ovam.be/inzage](http://www.ovam.be/inzage)

te Mechelen, 30.09.2015



Eddy Van Dyck  
afdelingshoofd





Attestnummer: 20150436130/Volnummer: 000  
Formuliernummer: 20150435308

Openbare Vlaamse  
Afvalstoffenmaatschappij  
Stationsstraat 110  
B-2800 Mechelen  
T: 015 284 284  
F: 015 203 275  
[www.ovam.be](http://www.ovam.be)

## Bodemattest

Sertius CVBA  
Deinsesteenweg 114 /  
9031 Drongen

UW BERICHT VAN: 30.09.2015  
UW KENMERK: DDS/SOL15080186 - Ekeren  
BIJLAGEN: -  
MECHELEN: 30.09.2015

AFDELING: Bodembeheer  
DIENST: Databeheer  
CONTACTPERSOON: Infolijn 015/284 458  
ONS KENMERK: A: 20150436130 - R: 20150435308

### 1 Kadastrale gegevens

datum toestand op: 01.01.2015  
afdeling : 11362 KAPellen 3 AFD/EKEREN 2 + DL1/  
straat + nr. : Antwerpse Steenweg  
sectie : H  
nummer : 0606/00K002

Verder 'deze grond' genoemd.

### 2 Inhoud van het bodemattest

De OVAM beschikt voor deze grond niet over relevante gegevens met betrekking tot de bodemkwaliteit.

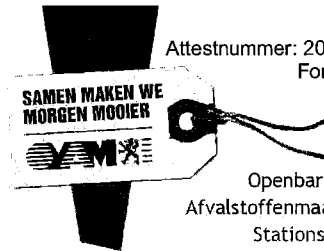
Dit bodemattest vervangt alle vorige bodemattesten.

#### **Opmerkingen:**

- 1 Risicogronden kunnen slechts overgedragen worden als er vooraf een oriënterend bodemonderzoek aan de OVAM is bezorgd.
- 2 Bijkomende informatie over de overdrachtsregeling: [www.overdracht.ovam.be](http://www.overdracht.ovam.be).
- 3 Als er bodem wordt uitgegraven, afgevoerd of ontvangen, gelden de regels van grondverzet. Meer informatie: [www.ovam.be/grondverzet](http://www.ovam.be/grondverzet).
- 4 De OVAM staat niet in voor de juistheid van de aan haar verstrekte gegevens.

te Mechelen, 30.09.2015

Eddy Van Dyck  
afdelingshoofd



Attestnummer: 20150436131/Volgnummer: 000  
Formuliernummer: 20150435308

Openbare Vlaamse  
Afvalstoffenmaatschappij  
Stationsstraat 110  
B-2800 Mechelen  
T: 015 284 284  
F: 015 203 275  
[www.ovam.be](http://www.ovam.be)

## Bodemattest

Sertius CVBA  
Deinsesteenweg 114 /  
9031 Drongen

UW BERICHT VAN: 30.09.2015  
UW KENMERK: DDS/SOL15080186 - Ekeren  
BIJLAGEN: -  
MECHELEN: 30.09.2015

AFDELING: Bodembeheer  
DIENST: Databeheer  
CONTACTPERSOON: Infolijn 015/284 458  
ONS KENMERK: A: 20150436131 - R: 20150435308

### 1 Kadastrale gegevens

datum toestand op: 01.01.2015  
afdeling : 11014 ANTWERPEN 33 AFD/DL EKEREN 1 AFD  
straat + nr. : MARIA THERESIALEI  
sectie : H  
nummer : 0610/00L000

Verder 'deze grond' genoemd.

### 2 Inhoud van het bodemattest

De OVAM beschikt voor deze grond niet over relevante gegevens met betrekking tot de bodemkwaliteit.

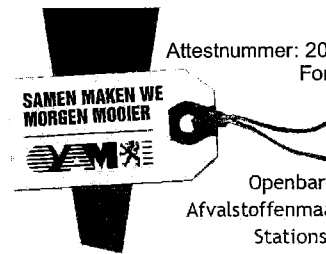
Dit bodemattest vervangt alle vorige bodemattesten.

#### **Opmerkingen:**

- 1 Risicogronden kunnen slechts overgedragen worden als er vooraf een oriënterend bodemonderzoek aan de OVAM is bezorgd.
- 2 Bijkomende informatie over de overdrachtsregeling: [www.overdracht.ovam.be](http://www.overdracht.ovam.be).
- 3 Als er bodem wordt uitgegraven, afgevoerd of ontvangen, gelden de regels van grondverzet. Meer informatie: [www.ovam.be/grondverzet](http://www.ovam.be/grondverzet).
- 4 De OVAM staat niet in voor de juistheid van de aan haar verstrekte gegevens.

te Mechelen, 30.09.2015

Eddy Van Dyck  
afdelingshoofd



Attestnummer: 20150436176/Volgnummer: 000  
Formuliernummer: 20150435359

Openbare Vlaamse  
Afvalstoffenmaatschappij  
Stationsstraat 110  
B-2800 Mechelen  
T: 015 284 284  
F: 015 203 275  
www.ovam.be

## Bodemattest

Sertius CVBA  
Deinsesteenweg 114 /  
9031 Drongen

UW BERICHT VAN: 30.09.2015  
UW KENMERK: DDS/SOL15080186 - Berchem  
BIJLAGEN: -  
MECHELEN: 30.09.2015

AFDELING: Bodembeheer  
DIENST: Databeheer  
CONTACTPERSOON: Infolijn 015/284 458  
ONS KENMERK: A: 20150436176 - R: 20150435359

### 1 Kadastrale gegevens

datum toestand op: 01.01.2015  
afdeling : 11003 ANTWERPEN 21 AFD/BERCHEM 1 AFD/  
straat + nr. : FRUITHOFLAAN 85  
sectie : A  
nummer : 0339/00V000

Verder 'deze grond' genoemd.

### 2 Inhoud van het bodemattest

De OVAM beschikt voor deze grond niet over relevante gegevens met betrekking tot de bodemkwaliteit.

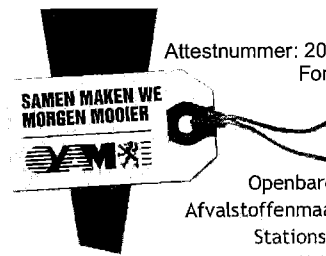
Dit bodemattest vervangt alle vorige bodemattesten.

#### **Opmerkingen:**

- 1 Risicogronden kunnen slechts overgedragen worden als er vooraf een oriënterend bodemonderzoek aan de OVAM is bezorgd.
- 2 Bijkomende informatie over de overdrachtsregeling: [www.overdracht.ovam.be](http://www.overdracht.ovam.be).
- 3 Als er bodem wordt uitgegraven, afgevoerd of ontvangen, gelden de regels van grondverzet. Meer informatie: [www.ovam.be/grondverzet](http://www.ovam.be/grondverzet).
- 4 De OVAM staat niet in voor de juistheid van de aan haar verstrekte gegevens.

te Mechelen, 30.09.2015

Eddy Van Dyck  
afdelingshoofd



Attestnummer: 20150436086/Volnummer: 000  
Formuliernummer: 20150435259

Openbare Vlaamse  
Afvalstoffenmaatschappij  
Stationsstraat 110  
B-2800 Mechelen  
T: 015 284 284  
F: 015 203 275  
www.ovam.be

# Bodemattest

Sertius CVBA  
Deinsesteenweg 114 /  
9031 Drogen

UW BERICHT VAN: 30.09.2015  
UW KENMERK: DDS/SOL15080186 - Beveren  
BIJLAGEN: -  
MECHELEN: 30.09.2015

AFDELING: Bodembeheer  
DIENST: Databeheer  
CONTACTPERSOON: Infolijn 015/284 458  
ONS KENMERK: A: 20150436086 - R: 20150435259

## 1 Kadastrale gegevens

datum toestand op: 01.01.2015  
afdeling : 46502 BEVEREN 2 AFD/BEVEREN-WAAS 2/  
straat + nr. : ALBERT PANISSTR  
sectie : D  
nummer : 0613/00W002

Verder 'deze grond' genoemd.

## 2 Inhoud van het bodemattest

De OVAM beschikt voor deze grond niet over relevante gegevens met betrekking tot de bodemkwaliteit.


Dit bodemattest vervangt alle vorige bodemattesten.

### Opmerkingen:

- 1 Risicogronden kunnen slechts overgedragen worden als er vooraf een oriënterend bodemonderzoek aan de OVAM is bezorgd.
- 2 Bijkomende informatie over de overdrachtsregeling: [www.overdracht.ovam.be](http://www.overdracht.ovam.be).
- 3 Als er bodem wordt uitgegraven, afgevoerd of ontvangen, gelden de regels van grondverzet. Meer informatie: [www.ovam.be/grondverzet](http://www.ovam.be/grondverzet).
- 4 De OVAM staat niet in voor de juistheid van de aan haar verstrekte gegevens.

te Mechelen, 30.09.2015

Eddy Van Dyck  
afdelingshoofd



Attestnummer: 20150436100/Volnummer: 000  
Formuliernummer: 20150435274

# Bodemattest

Openbare Vlaamse  
Afvalstoffenmaatschappij  
Stationsstraat 110  
B-2800 Mechelen  
T: 015 284 284  
F: 015 203 275  
[www.ovam.be](http://www.ovam.be)

Sertius CVBA  
Deinsesteenweg 114 /  
9031 Drongen

UW BERICHT VAN: 30.09.2015  
UW KENMERK: DDS/SOL15080186 - Bosuil  
BIJLAGEN: -  
MECHELEN: 30.09.2015

AFDELING: Bodembeheer  
DIENST: Databeheer  
CONTACTPERSOON: Infolijn 015/284 458  
ONS KENMERK: A: 20150436100 - R: 20150435274

## 1 Kadastrale gegevens

datum toestand op: 01.01.2015  
afdeling : 11342 ANTWERPEN 28 AFD/DEURNE 2 AFD/  
straat + nr. : Ter Heydelaan 235  
sectie : A  
nummer : 0219/00X002

Verder 'deze grond' genoemd.

## 2 Inhoud van het bodemattest

De OVAM beschikt voor deze grond niet over relevante gegevens met betrekking tot de bodemkwaliteit.

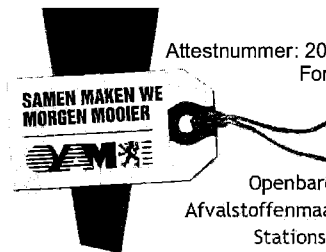
Dit bodemattest vervangt alle vorige bodemattesten.

### Opmerkingen:

- 1 Risicogronden kunnen slechts overgedragen worden als er vooraf een oriënterend bodemonderzoek aan de OVAM is bezorgd.
- 2 Bijkomende informatie over de overdrachtsregeling: [www.overdracht.ovam.be](http://www.overdracht.ovam.be).
- 3 Als er bodem wordt uitgegraven, afgevoerd of ontvangen, gelden de regels van grondverzet. Meer informatie: [www.ovam.be/grondverzet](http://www.ovam.be/grondverzet).
- 4 De OVAM staat niet in voor de juistheid van de aan haar verstrekte gegevens.

te Mechelen, 30.09.2015

Eddy Van Dyck  
afdelingshoofd



Attestnummer: 20150436177/Volnummer: 000  
Formuliernummer: 20150435361  
Dossiernummer: 15983  
nclairen

Openbare Vlaamse  
Afvastoffenmaatschappij  
Stationsstraat 110  
B-2800 Mechelen  
T: 015 284 284  
F: 015 203 275  
www.ovam.be

# Bodemattest

Sertius CVBA  
Deinsesteenweg 114 /  
9031 Drogen

UW BERICHT VAN: 30.09.2015  
UW KENMERK: DDS/SOL15080186 - Halle  
BIJLAGEN: -  
MECHELEN: 30.09.2015

AFDELING: Bodembeheer  
DIENST: Bodemonderzoek & sanering Oost  
CONTACTPERSOON: Nina Cleiren 015/284 137  
ONS KENMERK: A: 20150436177 - R: 20150435361 - D: 15983

## 1 Kadastrale gegevens

datum toestand op: 01.01.2015  
afdeling : 23412 HALLE 2 AFD  
straat + nr. : BASILIEKSTR 130  
sectie : I  
nummer : 0010/00E003

Verder 'deze grond' genoemd.

## 2 Inhoud van het bodemattest

Deze grond is opgenomen in het grondeninformatieregister.

### 2.1 Uitspraak over de bodemkwaliteit

Volgens het Bodemdecreet moeten op deze grond geen verdere maatregelen worden uitgevoerd.

#### 2.1.1 Gemengd-nieuwe verontreiniging

Volgens het Bodemdecreet moet er geen bodemsanering uitgevoerd worden op deze grond. De OVAM baseert zich voor deze uitspraak op het beschrijvend bodemonderzoek van 29.11.2004 en op de hierin opgenomen bodemkenmerken en functie van de grond.

### 2.2 Documenten over de bodemkwaliteit

#### 2.2.1 Gemengd-nieuwe verontreiniging

**DATUM: 31.10.2001**

TYPE: Oriënterend bodemonderzoek

TITEL: Oriënterend Bodemonderzoek. Basiliekstraat 130 te 1500 Halle

AUTEUR: Fdb-Milieuadvies

**DATUM: 29.11.2004**

TYPE: Beschrijvend bodemonderzoek

TITEL: Beschrijvend Bodemonderzoek Fase 2 - Delhaize Halle - Basiliekstraat 130 - 1500 Halle

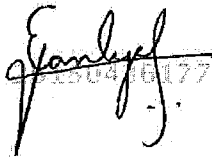
AUTEUR: AB-FDB BVBA

Dit bodemattest vervangt alle vorige bodemattesten.

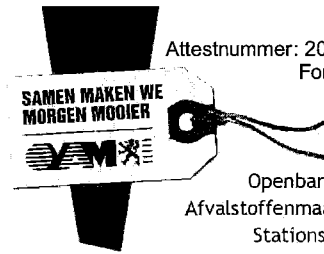
**Opmerkingen:**

- 1 Risicogronden kunnen slechts overgedragen worden als er vooraf een oriënterend bodemonderzoek aan de OVAM is bezorgd.
- 2 Bijkomende informatie over de overdrachtsregeling: [www.overdracht.ovam.be](http://www.overdracht.ovam.be).
- 3 Als er bodem wordt uitgegraven, afgevoerd of ontvangen, gelden de regels van grondverzet. Meer informatie: [www.ovam.be/grondverzet](http://www.ovam.be/grondverzet).
- 4 De OVAM staat niet in voor de juistheid van de aan haar verstrekte gegevens.
- 5 Voor inzage van de bovenstaande documenten: [www.ovam.be/inzage](http://www.ovam.be/inzage)

te Mechelen, 30.09.2015

A handwritten signature in black ink, appearing to read 'Eddy Van Dyck'. The signature is written over a faint, partially obscured stamp that contains the number '200436177'.

Eddy Van Dyck  
afdelingshoofd



Attestnummer: 20150436115/Volgnummer: 000  
Formuliernummer: 20150435289

Openbare Vlaamse  
Afvalstoffenmaatschappij  
Stationsstraat 110  
B-2800 Mechelen  
T: 015 284 284  
F: 015 203 275  
[www.ovam.be](http://www.ovam.be)

## Bodemattest

Sertius CVBA  
Deinsesteenweg 114 /  
9031 Drogen

UW BERICHT VAN: 30.09.2015  
UW KENMERK: DDS/SOL15080186 -  
Dendermonde  
BIJLAGEN: -  
MECHELEN: 30.09.2015

AFDELING: Bodembeheer  
DIENST: Databeheer  
CONTACTPERSOON: Infolijn 015/284 458  
ONS KENMERK: A: 20150436115 - R: 20150435289

### 1 Kadastrale gegevens

datum toestand op: 01.01.2015  
afdeling : 42006 DENDERMONDE 1 AFD  
straat + nr. : LEOPOLD II L 69  
sectie : D  
nummer : 0744/00R003

Verder 'deze grond' genoemd.

### 2 Inhoud van het bodemattest

De OVAM beschikt voor deze grond niet over relevante gegevens met betrekking tot de bodemkwaliteit.

Dit bodemattest vervangt alle vorige bodemattesten.

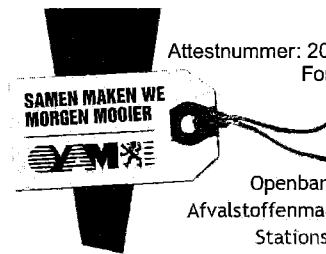
#### **Opmerkingen:**

- 1 Risicogronden kunnen slechts overgedragen worden als er vooraf een oriënterend bodemonderzoek aan de OVAM is bezorgd.
- 2 Bijkomende informatie over de overdrachtsregeling: [www.overdracht.ovam.be](http://www.overdracht.ovam.be).
- 3 Als er bodem wordt uitgegraven, afgevoerd of ontvangen, gelden de regels van grondverzet. Meer informatie: [www.ovam.be/grondverzet](http://www.ovam.be/grondverzet).
- 4 De OVAM staat niet in voor de juistheid van de aan haar verstrekte gegevens.

te Mechelen, 30.09.2015

Eddy Van Dyck  
afdelingshoofd





Attestnummer: 20150446420/Volgnummer: 000  
Formuliernummer: 20150445291

## Bodemattest

Openbare Vlaamse  
Afvalstoffenmaatschappij  
Stationsstraat 110  
B-2800 Mechelen  
T: 015 284 284  
F: 015 203 275  
[www.ovam.be](http://www.ovam.be)

Sertius CVBA  
Deinsesteenweg 114 /  
9031 Drongen

UW BERICHT VAN: 06.10.2015  
UW KENMERK: DDS/SOL15080186 - Knokke  
BIJLAGEN: -  
MECHELEN: 06.10.2015

AFDELING: Bodembeheer  
DIENST: Databeheer  
CONTACTPERSOON: Infolijn 015/284 458  
ONS KENMERK: A: 20150446420 - R: 20150445291

### 1 Kadastrale gegevens

datum toestand op: 01.01.2015  
afdeling : 31334 KNOKKE-HEIST 4 AFD/D.KNOKKE1/  
straat + nr. : IEPERSTR 6  
sectie : B  
nummer : 0167/00B000

Verder 'deze grond' genoemd.

### 2 Inhoud van het bodemattest

De OVAM beschikt voor deze grond niet over relevante gegevens met betrekking tot de bodemkwaliteit.

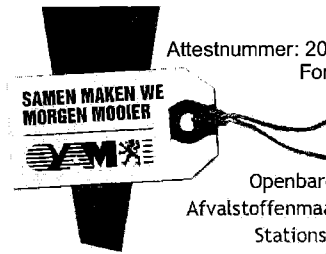
Dit bodemattest vervangt alle vorige bodemattesten.

#### Opmerkingen:

- 1 Risicogronden kunnen slechts overgedragen worden als er vooraf een oriënterend bodemonderzoek aan de OVAM is bezorgd.
- 2 Bijkomende informatie over de overdrachtsregeling: [www.overdracht.ovam.be](http://www.overdracht.ovam.be).
- 3 Als er bodem wordt uitgegraven, afgevoerd of ontvangen, gelden de regels van grondverzet. Meer informatie: [www.ovam.be/grondverzet](http://www.ovam.be/grondverzet).
- 4 De OVAM staat niet in voor de juistheid van de aan haar verstrekte gegevens.

te Mechelen, 06.10.2015

Eddy Van Dyck  
afdelingshoofd



Attestnummer: 20150446421/Volnummer: 000  
Formuliernummer: 20150445291

Openbare Vlaamse  
Afvalstoffenmaatschappij  
Stationsstraat 110  
B-2800 Mechelen  
T: 015 284 284  
F: 015 203 275  
[www.ovam.be](http://www.ovam.be)

## Bodemattest

Sertius CVBA  
Deinsesteenweg 114 /  
9031 Drongen

UW BERICHT VAN: 06.10.2015  
UW KENMERK: DDS/SOL15080186 - Knokke  
BIJLAGEN: -  
MECHELEN: 06.10.2015

AFDELING: Bodembeheer  
DIENST: Databeheer  
CONTACTPERSOON: Infolijn 015/284 458  
ONS KENMERK: A: 20150446421 - R: 20150445291

### 1 Kadastrale gegevens

datum toestand op: 01.01.2015  
afdeling : 31334 KNOKKE-HEIST 4 AFD/D.KNOKKE1/  
straat + nr. : IEPERSTR +6  
sectie : B  
nummer : 0167/00C000

Verder 'deze grond' genoemd.

### 2 Inhoud van het bodemattest

De OVAM beschikt voor deze grond niet over relevante gegevens met betrekking tot de bodemkwaliteit.

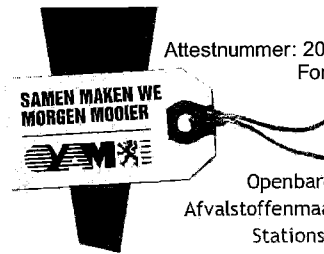
Dit bodemattest vervangt alle vorige bodemattesten.

#### **Opmerkingen:**

- 1 Risicogronden kunnen slechts overgedragen worden als er vooraf een oriënterend bodemonderzoek aan de OVAM is bezorgd.
- 2 Bijkomende informatie over de overdrachtsregeling: [www.overdracht.ovam.be](http://www.overdracht.ovam.be).
- 3 Als er bodem wordt uitgegraven, afgevoerd of ontvangen, gelden de regels van grondverzet. Meer informatie: [www.ovam.be/grondverzet](http://www.ovam.be/grondverzet).
- 4 De OVAM staat niet in voor de juistheid van de aan haar verstrekte gegevens.

te Mechelen, 06.10.2015

Eddy Van Dyck  
afdelingshoofd



Attestnummer: 20150446419/Volnummer: 000  
Formuliernummer: 20150445291

# Bodemattest

Openbare Vlaamse  
Afvalstoffenmaatschappij  
Stationsstraat 110  
B-2800 Mechelen  
T: 015 284 284  
F: 015 203 275  
[www.ovam.be](http://www.ovam.be)

Sertius CVBA  
Deinsesteenweg 114 /  
9031 Drongen

UW BERICHT VAN: 06.10.2015  
UW KENMERK: DDS/SOL15080186 - Knokke  
BIJLAGEN: -  
MECHELEN: 06.10.2015

AFDELING: Bodembeheer  
DIENST: Databeheer  
CONTACTPERSOON: Infolijn 015/284 458  
ONS KENMERK: A: 20150446419 - R: 20150445291

## 1 Kadastrale gegevens

datum toestand op: 01.01.2015  
afdeling : 31334 KNOKKE-HEIST 4 AFD/D.KNOKKE1/  
straat + nr. : IEPERSTR 8  
sectie : B  
nummer : 0170/00A000

Verder 'deze grond' genoemd.

## 2 Inhoud van het bodemattest

De OVAM beschikt voor deze grond niet over relevante gegevens met betrekking tot de bodemkwaliteit.

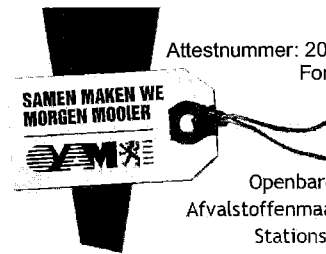
Dit bodemattest vervangt alle vorige bodemattesten.

### Opmerkingen:

- 1 Risicogronden kunnen slechts overgedragen worden als er vooraf een oriënterend bodemonderzoek aan de OVAM is bezorgd.
- 2 Bijkomende informatie over de overdrachtsregeling: [www.overdracht.ovam.be](http://www.overdracht.ovam.be).
- 3 Als er bodem wordt uitgegraven, afgevoerd of ontvangen, gelden de regels van grondverzet. Meer informatie: [www.ovam.be/grondverzet](http://www.ovam.be/grondverzet).
- 4 De OVAM staat niet in voor de juistheid van de aan haar verstrekte gegevens.

te Mechelen, 06.10.2015

Eddy Van Dyck  
afdelingshoofd



Attestnummer: 20150446418/Volnummer: 000  
Formuliernummer: 20150445291

# Bodemattest

Openbare Vlaamse  
Afvalstoffenmaatschappij  
Stationsstraat 110  
B-2800 Mechelen  
T: 015 284 284  
F: 015 203 275  
[www.ovam.be](http://www.ovam.be)

Sertius CVBA  
Deinsesteenweg 114 /  
9031 Drongen

UW BERICHT VAN: 06.10.2015  
UW KENMERK: DDS/SOL15080186 - Knokke  
BIJLAGEN: -  
MECHELEN: 06.10.2015

AFDELING: Bodembeheer  
DIENST: Databeheer  
CONTACTPERSOON: Infolijn 015/284 458  
ONS KENMERK: A: 20150446418 - R: 20150445291

## 1 Kadastrale gegevens

datum toestand op: 15.09.2015  
afdeling : 31334 KNOKKE-HEIST 4 AFD/D.KNOKKE1/  
straat + nr. : KUSTL 30  
sectie : B  
nummer : 0185/00A000

Verder 'deze grond' genoemd.

## 2 Inhoud van het bodemattest

De OVAM beschikt voor deze grond niet over relevante gegevens met betrekking tot de bodemkwaliteit.

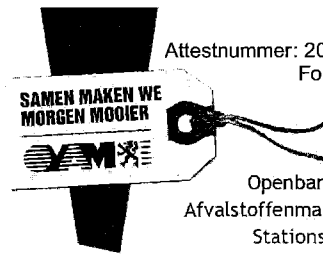
Dit bodemattest vervangt alle vorige bodemattesten.

### Opmerkingen:

- 1 Risicogronden kunnen slechts overgedragen worden als er vooraf een oriënterend bodemonderzoek aan de OVAM is bezorgd.
- 2 Bijkomende informatie over de overdrachtsregeling: [www.overdracht.ovam.be](http://www.overdracht.ovam.be).
- 3 Als er bodem wordt uitgegraven, afgevoerd of ontvangen, gelden de regels van grondverzet. Meer informatie: [www.ovam.be/grondverzet](http://www.ovam.be/grondverzet).
- 4 De OVAM staat niet in voor de juistheid van de aan haar verstrekte gegevens.

te Mechelen, 06.10.2015

Eddy Van Dyck  
afdelingshoofd



Attestnummer: 20150446474/Volgnummer: 000  
Formuliernummer: 20150445332

## Bodemattest

Openbare Vlaamse  
Afvalstoffenmaatschappij  
Stationsstraat 110  
B-2800 Mechelen  
T: 015 284 284  
F: 015 203 275  
[www.ovam.be](http://www.ovam.be)

Sertius CVBA  
Deinsesteenweg 114 /  
9031 Drongen

UW BERICHT VAN: 06.10.2015  
UW KENMERK: DDS/SOL15080186 - Torhout  
BIJLAGEN: -  
MECHELEN: 06.10.2015

AFDELING: Bodembeheer  
DIENST: Databeheer  
CONTACTPERSOON: Infolijn 015/284 458  
ONS KENMERK: A: 20150446474 - R: 20150445332

### 1 Kadastrale gegevens

datum toestand op: 01.01.2015  
afdeling : 31033 TORHOUT 1 AFD  
straat + nr. : Karel de Goedelaan 2  
sectie : A  
nummer : 1051/00W000

Verder 'deze grond' genoemd.

### 2 Inhoud van het bodemattest

De OVAM beschikt voor deze grond niet over relevante gegevens met betrekking tot de bodemkwaliteit.

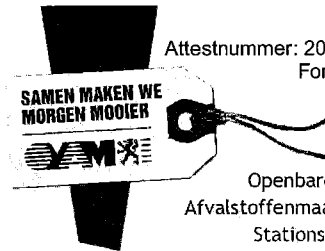
Dit bodemattest vervangt alle vorige bodemattesten.

#### **Opmerkingen:**

- 1 Risicogronden kunnen slechts overgedragen worden als er vooraf een oriënterend bodemonderzoek aan de OVAM is bezorgd.
- 2 Bijkomende informatie over de overdrachtsregeling: [www.overdracht.ovam.be](http://www.overdracht.ovam.be).
- 3 Als er bodem wordt uitgegraven, afgevoerd of ontvangen, gelden de regels van grondverzet. Meer informatie: [www.ovam.be/grondverzet](http://www.ovam.be/grondverzet).
- 4 De OVAM staat niet in voor de juistheid van de aan haar verstrekte gegevens.

te Mechelen, 06.10.2015

Eddy Van Dyck  
afdelingshoofd



Attestnummer: 20150445966/Volnummer: 000  
Formuliernummer: 20150444561

# Bodemattest

Openbare Vlaamse  
Afvalstoffenmaatschappij  
Stationsstraat 110  
B-2800 Mechelen  
T: 015 284 284  
F: 015 203 275  
[www.ovam.be](http://www.ovam.be)

Sertius CVBA  
Deinsesteenweg 114 /  
9031 Drongen

UW BERICHT VAN: 06.10.2015  
UW KENMERK: DDS/SOL15080186 -  
Houthalen  
BIJLAGEN: -  
MECHELEN: 06.10.2015

AFDELING: Bodembeheer  
DIENST: Databeheer  
CONTACTPERSOON: Infolijn 015/284 458  
ONS KENMERK: A: 20150445966 - R: 20150444561

## 1 Kadastrale gegevens

datum toestand op: 01.01.2015  
afdeling : 72015 HOUTHALEN-HELCHTEREN 1 AFD/HOU1  
straat + nr. : Rode Kruislaan 32  
sectie : B  
nummer : 0509/00H000

Verder 'deze grond' genoemd.

## 2 Inhoud van het bodemattest

De OVAM beschikt voor deze grond niet over relevante gegevens met betrekking tot de bodemkwaliteit.

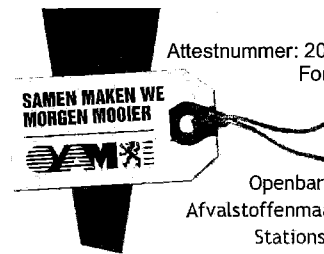
Dit bodemattest vervangt alle vorige bodemattesten.

### Opmerkingen:

- 1 Risicogronden kunnen slechts overgedragen worden als er vooraf een oriënterend bodemonderzoek aan de OVAM is bezorgd.
- 2 Bijkomende informatie over de overdrachtsregeling: [www.overdracht.ovam.be](http://www.overdracht.ovam.be).
- 3 Als er bodem wordt uitgegraven, afgevoerd of ontvangen, gelden de regels van grondverzet. Meer informatie: [www.ovam.be/grondverzet](http://www.ovam.be/grondverzet).
- 4 De OVAM staat niet in voor de juistheid van de aan haar verstrekte gegevens.

te Mechelen, 06.10.2015

Eddy Van Dyck  
afdelingshoofd



Attestnummer: 20150446473/Volnummer: 000  
Formuliernummer: 20150445329

Openbare Vlaamse  
Afvalstoffenmaatschappij  
Stationsstraat 110  
B-2800 Mechelen  
T: 015 284 284  
F: 015 203 275  
www.ovam.be

## Bodemattest

Sertius CVBA  
Deinsesteenweg 114 /  
9031 Drongen

UW BERICHT VAN: 06.10.2015  
UW KENMERK: DDS/SOL15080186 -  
Sint-Truiden  
BIJLAGEN: -  
MECHELEN: 06.10.2015

AFDELING: Bodembeheer  
DIENST: Databeheer  
CONTACTPERSOON: Infolijn 015/284 458  
ONS KENMERK: A: 20150446473 - R: 20150445329

### 1 Kadastrale gegevens

datum toestand op: 01.01.2015  
afdeling : 71352 SINT-TRUIDEN 2 AFD  
straat + nr. : KENNEDYLAAN 4  
sectie : D  
nummer : 0823/00L002

Verder 'deze grond' genoemd.

### 2 Inhoud van het bodemattest

De OVAM beschikt voor deze grond niet over relevante gegevens met betrekking tot de bodemkwaliteit.


Dit bodemattest vervangt alle vorige bodemattesten.

#### **Opmerkingen:**

- 1 Risicogronden kunnen slechts overgedragen worden als er vooraf een oriënterend bodemonderzoek aan de OVAM is bezorgd.
- 2 Bijkomende informatie over de overdrachtsregeling: [www.overdracht.ovam.be](http://www.overdracht.ovam.be).
- 3 Als er bodem wordt uitgegraven, afgevoerd of ontvangen, gelden de regels van grondverzet. Meer informatie: [www.ovam.be/grondverzet](http://www.ovam.be/grondverzet).
- 4 De OVAM staat niet in voor de juistheid van de aan haar verstrekte gegevens.

te Mechelen, 06.10.2015

Eddy Van Dyck  
afdelingshoofd



Attestnummer: 20150446487/Volnummer: 000  
Formuliernummer: 20150445343  
Dossiernummer: 35141  
npeeters

Openbare Vlaamse  
Afvalstoffenmaatschappij  
Stationsstraat 110  
B-2800 Mechelen  
T: 015 284 284  
F: 015 203 275  
www.ovam.be

## Bodemattest

Sertius CVBA  
Deinsesteenweg 114 /  
9031 Drongen

UW BERICHT VAN: 06.10.2015  
UW KENMERK: DDS/SOL15080186 -  
Kattendijk  
BIJLAGEN: -  
MECHELEN: 06.10.2015

AFDELING: Bodembeheer  
DIENST: Programma GAO  
CONTACTPERSOON: Nina Peeters  
ONS KENMERK: A: 20150446487 - R: 20150445343 - D: 35141

### 1 Kadastrale gegevens

datum toestand op: 01.01.2015  
afdeling : 11807 ANTWERPEN 7 AFD  
straat + nr. : KATTENDIJK-OOSTKAAI 22  
sectie : G  
nummer : 0154/00S004

Verder 'deze grond' genoemd.

### 2 Inhoud van het bodemattest

Deze grond is opgenomen in het grondeninformatieregister.

#### 2.1 Uitspraak over de bodemkwaliteit

Volgens het Bodemdecreet moeten op deze grond nog verdere maatregelen worden uitgevoerd.

##### 2.1.1 Historische verontreiniging

Volgens het Bodemdecreet moet er een beschrijvend bodemonderzoek uitgevoerd worden op deze grond. De OVAM baseert zich voor deze uitspraak op het oriënterend bodemonderzoek van 25.03.2010 en de hierin opgenomen bodemkenmerken en functie van de grond.

#### 2.2 Documenten over de bodemkwaliteit

##### 2.2.1 Historische verontreiniging

**DATUM: 25.03.2010**

TYPE: Oriënterend bodemonderzoek

TITEL: Oriënterend Bodemonderzoek Ikv Overdracht Voor een Terrein gelegen aan de Kattendijkdok-Oostkaai 22 te 2000 Antwerpen (Pj-10-2495)

AUTEUR: Ageco BVBA




Dit bodemattest vervangt alle vorige bodemattesten.

**Opmerkingen:**

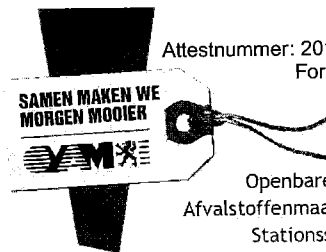
- 1 Risicogronden kunnen slechts overgedragen worden als er vooraf een oriënterend bodemonderzoek aan de OVAM is bezorgd.
- 2 Bijkomende informatie over de overdrachtsregeling: [www.overdracht.ovam.be](http://www.overdracht.ovam.be).
- 3 Als er bodem wordt uitgegraven, afgevoerd of ontvangen, gelden de regels van grondverzet. Meer informatie: [www.ovam.be/grondverzet](http://www.ovam.be/grondverzet).
- 4 De OVAM staat niet in voor de juistheid van de aan haar verstrekte gegevens.
- 5 Voor inzage van de bovenstaande documenten: [www.ovam.be/inzage](http://www.ovam.be/inzage)

te Mechelen, 06.10.2015



Eddy Van Dyck  
afdelingshoofd

# Bodemattest



Attestnummer: 20150436118/Volgnummer: 000  
Formuliernummer: 20150435293

Openbare Vlaamse  
Afvalstoffenmaatschappij  
Stationsstraat 110  
B-2800 Mechelen  
T: 015 284 284  
F: 015 203 275  
[www.ovam.be](http://www.ovam.be)

Sertius CVBA  
Deinsesteenweg 114 /  
9031 Drongen

UW BERICHT VAN: 30.09.2015  
UW KENMERK: DDS/SOL15080186  
Dendermonde 2  
BIJLAGEN: -  
MECHELEN: 30.09.2015

AFDELING: Bodembeheer  
DIENST: Databeheer  
CONTACTPERSOON: Infolijn 015/284 458  
ONS KENMERK: A: 20150436118 - R: 20150435293

## 1 Kadastrale gegevens

datum toestand op: 01.01.2015  
afdeling : 42021 DENDERMONDE 3 AFD/ST-GILLIS/  
straat + nr. : HEIRBN 195  
sectie : B  
nummer : 0192/00N000

Verder 'deze grond' genoemd.

## 2 Inhoud van het bodemattest

De OVAM beschikt voor deze grond niet over relevante gegevens met betrekking tot de bodemkwaliteit.


Dit bodemattest vervangt alle vorige bodemattesten.

### Opmerkingen:

- 1 Risicogronden kunnen slechts overgedragen worden als er vooraf een oriënterend bodemonderzoek aan de OVAM is bezorgd.
- 2 Bijkomende informatie over de overdrachtsregeling: [www.overdracht.ovam.be](http://www.overdracht.ovam.be).
- 3 Als er bodem wordt uitgegraven, afgevoerd of ontvangen, gelden de regels van grondverzet. Meer informatie: [www.ovam.be/grondverzet](http://www.ovam.be/grondverzet).
- 4 De OVAM staat niet in voor de juistheid van de aan haar verstrekte gegevens.

te Mechelen, 30.09.2015

Eddy Van Dyck  
afdelingshoofd



Attestnummer: 20150445444/Volnummer: 000  
Formuliernummer: 20150435293  
Dossiernummer: 277  
sfonteyn

Openbare Vlaamse  
Afvalstoffenmaatschappij  
Stationsstraat 110  
B-2800 Mechelen  
T: 015 284 284  
F: 015 203 275  
www.ovam.be

# Bodemattest

Sertius CVBA  
Deinsesteenweg 114 /  
9031 Drongen

UW BERICHT VAN: 30.09.2015  
UW KENMERK: DDS/SOL15080186  
Dendermonde 2  
BIJLAGEN: -  
MECHELEN: 06.10.2015

AFDELING: Bodembeheer  
DIENST: Bodemonderzoek & sanering Oost  
CONTACTPERSOON: Sam Fonteyne 015/284 137  
ONS KENMERK: A: 20150445444 - R: 20150435293 - D: 277

## 1 Kadastrale gegevens

datum toestand op: 01.01.2015  
afdeling : 42021 DENDERMONDE 3 AFD/ST-GILLIS/  
straat + nr. : HEIRBN 159  
sectie : B  
nummer : 0192/00R000

Verder 'deze grond' genoemd.

## 2 Inhoud van het bodemattest

Deze grond is opgenomen in het grondeninformatieregister.

### 2.1 Uitspraak over de bodemkwaliteit

Volgens het Bodemdecreet moeten op deze grond geen verdere maatregelen worden uitgevoerd.

#### 2.1.1 Historische verontreiniging

Volgens het Bodemdecreet moet er geen bodemsanering uitgevoerd worden op deze grond. De OVAM baseert zich voor deze uitspraak op het beschrijvend bodemonderzoek van 19.04.2000 en op de hierin opgenomen bodemkenmerken en functie van de grond.

Volgens het Bodemdecreet moet er geen bodemsanering uitgevoerd worden op deze grond. De OVAM baseert zich voor deze uitspraak op het beschrijvend bodemonderzoek van 06.01.2006 en op de hierin opgenomen bodemkenmerken en functie van de grond.

### 2.2 Documenten over de bodemkwaliteit

#### 2.2.1 Historische verontreiniging

**DATUM: 15.10.1997**

TYPE: Oriënterend bodemonderzoek  
TITEL: Oriënterend Onderzoek/Evaluatie Sanering BP-Tankstation Heirbaan 159 te Dendermonde  
(Identificatienummer 00892016/Cvr/313) + Aanvulling van 12.03.1998  
AUTEUR: Soresma NV

**DATUM: 19.01.1999**

TYPE: Oriënterend bodemonderzoek  
TITEL: Oriënterend Bodemonderzoek Tankstation 22351 te St. Gillis (Dendermonde) - Rapport  
R9922351.001/Bjs  
AUTEUR: Tauw Milieu NV

**DATUM: 19.04.2000**

TYPE: Beschrijvend bodemonderzoek  
TITEL: Beschrijvend Bodemonderzoek - Q8-Tankstation 22351 - te Dendermonde - Rapportnummer  
R9502686.001/Bjs  
AUTEUR: Tauw NV

**DATUM: 28.07.2005**

TYPE: Oriënterend bodemonderzoek  
TITEL: Oriënterend bodemonderzoek VKP 351, Heirbaan 159 te 9200 Sint-Gillis-Dendermonde  
(projectnummer 05/05982) + actualisatie 'Oriënterend Bodemonderzoek Q8 Tankstation, Heirbaan  
159 te Dendermonde (projectnummer PB9927)' dd. 09.08.2006 en opgemaakt door ERM nv  
AUTEUR: ABO NV

**DATUM: 06.01.2006**


TYPE: Beschrijvend bodemonderzoek  
TITEL: Beschrijvend Bodemonderzoek Vkp 351, Heirbaan 159 te 9200 Sint-Gillis-Dendermonde  
(Projectnummer 05/05982)  
AUTEUR: ABO NV

Dit bodemattest vervangt alle vorige bodemattesten.

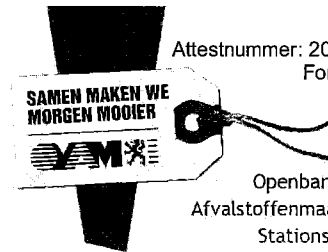
**Opmerkingen:**

- 1 Risicogronden kunnen slechts overgedragen worden als er vooraf een oriënterend bodemonderzoek aan de OVAM is bezorgd.
- 2 Bijkomende informatie over de overdrachtsregeling: [www.overdracht.ovam.be](http://www.overdracht.ovam.be).
- 3 Als er bodem wordt uitgegraven, afgevoerd of ontvangen, gelden de regels van grondverzet. Meer informatie: [www.ovam.be/grondverzet](http://www.ovam.be/grondverzet).
- 4 De OVAM staat niet in voor de juistheid van de aan haar verstrekte gegevens.
- 5 Voor inzage van de bovenstaande documenten: [www.ovam.be/inzage](http://www.ovam.be/inzage)

te Mechelen, 06.10.2015



Eddy Van Dyck  
afdelingshoofd



Attestnummer: 20150438582/Volgnummer: 000  
Formuliernummer: 20150435293  
Dossiernummer: 11665  
kvdbosscc

Openbare Vlaamse  
Afvalstoffenmaatschappij  
Stationsstraat 110  
B-2800 Mechelen  
T: 015 284 284  
F: 015 203 275  
www.ovam.be

# Bodemattest

Sertius CVBA  
Deinsesteenweg 114 /  
9031 Drogenen

UW BERICHT VAN: 30.09.2015  
UW KENMERK: DDS/SOL15080186  
Dendermonde 2  
BIJLAGEN: -  
MECHELEN: 01.10.2015

AFDELING: Bodembeheer  
DIENST: Bodemonderzoek & sanering West  
CONTACTPERSOON: Kristien Van den Bossche 015/284 138  
ONS KENMERK: A: 20150438582 - R: 20150435293 - D: 11665

## 1 Kadastrale gegevens

datum toestand op: 01.01.2015  
afdeling : 42021 DENDERMONDE 3 AFD/ST-GILLIS/  
straat + nr. : HEIRBN +195  
sectie : B  
nummer : 0192/00S000

Verder 'deze grond' genoemd.

## 2 Inhoud van het bodemattest

Deze grond is opgenomen in het grondeninformatieregister.

### 2.1 Uitspraak over de bodemkwaliteit

Volgens het Bodemdecreet moeten op deze grond geen verdere maatregelen worden uitgevoerd.

#### 2.1.1 Extra informatie

Volgens het Bodemdecreet moet er geen beschrijvend bodemonderzoek uitgevoerd worden op deze grond. De OVAM baseert zich voor deze uitspraak op het oriënterend bodemonderzoek van 03.04.2000.

### 2.2 Documenten over de bodemkwaliteit

#### 2.2.1 Extra informatie

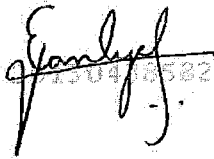
**DATUM: 03.04.2000**  
TYPE: Oriënterend bodemonderzoek  
TITEL: Oriënterend Bodemonderzoek Heirbaan 153 te 9200 Dendermonde.  
AUTEUR: Fdb-Milieuadvies

Dit bodemattest vervangt alle vorige bodemattesten.

**Opmerkingen:**


- 1 Risicogronden kunnen slechts overgedragen worden als er vooraf een oriënterend bodemonderzoek aan de OVAM is bezorgd.
- 2 Bijkomende informatie over de overdrachtsregeling: [www.overdracht.ovam.be](http://www.overdracht.ovam.be).
- 3 Als er bodem wordt uitgegraven, afgevoerd of ontvangen, gelden de regels van grondverzet. Meer informatie: [www.ovam.be/grondverzet](http://www.ovam.be/grondverzet).
- 4 De OVAM staat niet in voor de juistheid van de aan haar verstrekte gegevens.
- 5 Voor inzage van de bovenstaande documenten: [www.ovam.be/inzage](http://www.ovam.be/inzage)

te Mechelen, 01.10.2015



Eddy Van Dyck  
afdelingshoofd

# Bodemattest



Attestnummer: 20150446617/Volgnummer: 000  
Formuliernummer: 20150445315  
Dossiernummer: 69662  
info

Openbare Vlaamse  
Afvalstoffenmaatschappij  
Stationsstraat 110  
B-2800 Mechelen  
T: 015 284 284  
F: 015 203 275  
www.ovam.be

Sertius CVBA  
Deinsesteenweg 114 /  
9031 Drogen

UW BERICHT VAN: 06.10.2015  
UW KENMERK: DDS/SOL15080186 -  
Mechelen  
BIJLAGEN: -  
MECHELEN: 07.10.2015

AFDELING: Bodembeheer  
DIENST: Databeheer  
CONTACTPERSOON: Infolijn 015/284138  
ONS KENMERK: A: 20150446617 - R: 20150445315 - D: 69662

## 1 Kadastrale gegevens

datum toestand op: 01.01.2015  
afdeling : 12402 MECHELEN 2 AFD  
straat + nr. : Oscar Van Kesbeeckstraat 19  
sectie : B  
nummer : 0490/00Y004

Verder 'deze grond' genoemd.

## 2 Inhoud van het bodemattest

Deze grond is opgenomen in het grondeninformatieregister.


Op basis van beschikbare informatie bij de gemeente is of was er op deze grond een risico-inrichting aanwezig.

Dit bodemattest vervangt alle vorige bodemattesten.

**Opmerkingen:**

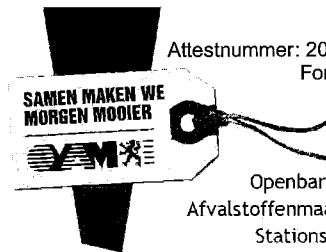
- 1 Risicogronden kunnen slechts overgedragen worden als er vooraf een oriënterend bodemonderzoek aan de OVAM is bezorgd.
- 2 Bijkomende informatie over de overdrachtsregeling: [www.overdracht.ovam.be](http://www.overdracht.ovam.be).
- 3 Als er bodem wordt uitgegraven, afgevoerd of ontvangen, gelden de regels van grondverzet. Meer informatie: [www.ovam.be/grondverzet](http://www.ovam.be/grondverzet).
- 4 De OVAM staat niet in voor de juistheid van de aan haar verstrekte gegevens.

te Mechelen, 07.10.2015



Eddy Van Dyck  
afdelingshoofd





Attestnummer: 20150445962/Volgnummer: 000  
Formuliernummer: 20150444554

Openbare Vlaamse  
Afvalstoffenmaatschappij  
Stationsstraat 110  
B-2800 Mechelen  
T: 015 284 284  
F: 015 203 275  
[www.ovam.be](http://www.ovam.be)

# Bodemattest

Sertius CVBA  
Deinsesteenweg 114 /  
9031 Drongen

UW BERICHT VAN: 06.10.2015  
UW KENMERK: DDS/SOL15080186 -  
Antwerpen Hippodroom  
BIJLAGEN: -  
MECHELEN: 06.10.2015

AFDELING: Bodembeheer  
DIENST: Databeheer  
CONTACTPERSOON: Infolijn 015/284 458  
ONS KENMERK: A: 20150445962 - R: 20150444554

## 1 Kadastrale gegevens

datum toestand op: 01.01.2015  
afdeling : 11811 ANTWERPEN 11 AFD  
straat + nr. : Museumstraat 30  
sectie : L  
nummer : 3665/00X000

Verder 'deze grond' genoemd.

## 2 Inhoud van het bodemattest

De OVAM beschikt voor deze grond niet over relevante gegevens met betrekking tot de bodemkwaliteit.


Dit bodemattest vervangt alle vorige bodemattesten.

### Opmerkingen:

- 1 Risicogronden kunnen slechts overgedragen worden als er vooraf een oriënterend bodemonderzoek aan de OVAM is bezorgd.
- 2 Bijkomende informatie over de overdrachtsregeling: [www.overdracht.ovam.be](http://www.overdracht.ovam.be).
- 3 Als er bodem wordt uitgegraven, afgevoerd of ontvangen, gelden de regels van grondverzet. Meer informatie: [www.ovam.be/grondverzet](http://www.ovam.be/grondverzet).
- 4 De OVAM staat niet in voor de juistheid van de aan haar verstrekte gegevens.

te Mechelen, 06.10.2015

Eddy Van Dyck  
afdelingshoofd



Attestnummer: 20150446478/Volnummer: 000  
Formuliernummer: 20150445338

Openbare Vlaamse  
Afvalstoffenmaatschappij  
Stationsstraat 110  
B-2800 Mechelen  
T: 015 284 284  
F: 015 203 275  
[www.ovam.be](http://www.ovam.be)

## Bodemattest

Sertius CVBA  
Deinsesteenweg 114 /  
9031 Drongen

UW BERICHT VAN: 06.10.2015  
UW KENMERK: DDS/SOL15080186 - Wilrijk  
BIJLAGEN: -  
MECHELEN: 06.10.2015

AFDELING: Bodembeheer  
DIENST: Databeheer  
CONTACTPERSOON: Infolijn 015/284 458  
ONS KENMERK: A: 20150446478 - R: 20150445338

### 1 Kadastrale gegevens

datum toestand op: 01.01.2015  
afdeling : 11462 ANTWERPEN 43 AFD/WILRIJK 2 AFD/  
straat + nr. : Boomsesteenweg\_WI 176  
sectie : A  
nummer : 0098/00F003

Verder 'deze grond' genoemd.

### 2 Inhoud van het bodemattest

De OVAM beschikt voor deze grond niet over relevante gegevens met betrekking tot de bodemkwaliteit.


Dit bodemattest vervangt alle vorige bodemattesten.

#### **Opmerkingen:**

- 1 Risicogronden kunnen slechts overgedragen worden als er vooraf een oriënterend bodemonderzoek aan de OVAM is bezorgd.
- 2 Bijkomende informatie over de overdrachtsregeling: [www.overdracht.ovam.be](http://www.overdracht.ovam.be).
- 3 Als er bodem wordt uitgegraven, afgevoerd of ontvangen, gelden de regels van grondverzet. Meer informatie: [www.ovam.be/grondverzet](http://www.ovam.be/grondverzet).
- 4 De OVAM staat niet in voor de juistheid van de aan haar verstrekte gegevens.

te Mechelen, 06.10.2015

Eddy Van Dyck  
afdelingshoofd



Attestnummer: 20150446471/Volnummer: 000  
Formuliernummer: 20150445327  
Dossiernummer: 1684  
info

Openbare Vlaamse  
Afvalstoffenmaatschappij  
Stationsstraat 110  
B-2800 Mechelen  
T: 015 284 284  
F: 015 203 275  
[www.ovam.be](http://www.ovam.be)

# Bodemattest

Sertius CVBA  
Deinsesteenweg 114 /  
9031 Drongen

UW BERICHT VAN: 06.10.2015  
UW KENMERK: DDS/SOL15080186 - Ryhove  
BIJLAGEN: -  
MECHELEN: 06.10.2015

AFDELING: Bodembeheer  
DIENST: Bodemonderzoek & sanering West  
CONTACTPERSOON: Infolijn 015/284138 015/284 138  
ONS KENMERK: A: 20150446471 - R: 20150445327 - D: 1684

## 1 Kadastrale gegevens

datum toestand op: 01.01.2015  
afdeling : 44810 GENT 10 AFD  
straat + nr. : FRANS VAN RYHOVEL 4  
sectie : K  
nummer : 0084/00Z003

Verder 'deze grond' genoemd.

## 2 Inhoud van het bodemattest

Deze grond is opgenomen in het grondeninformatieregister.

### 2.1 Uitspraak over de bodemkwaliteit

Volgens het Bodemdecreet moeten op deze grond nog verdere maatregelen worden uitgevoerd.

#### 2.1.1 Historische verontreiniging

Volgens het Bodemdecreet moet er een bodemsanering uitgevoerd worden op deze grond. De OVAM baseert zich voor deze uitspraak op het beschrijvend bodemonderzoek van 02.02.2010 en op de hierin opgenomen bodemkenmerken en functie van de grond. De bodemverontreiniging, aangetroffen in dit bodemonderzoek, is niet tot stand gekomen op deze grond. De saneringsplicht rust bij de eigenaar of gebruiker van de grond waar de bodemverontreiniging tot stand kwam. U vindt meer informatie op [www.ovam.be/verspreidingsperceel](http://www.ovam.be/verspreidingsperceel).

In overeenstemming met het Bodemdecreet is voldaan aan de volgende verplichtingen:  
- Het bodemsaneringsproject van 28.03.2012 werd bij de OVAM ingediend op 26.04.2012. Hierop werd door de OVAM een conformiteitsattest afgeleverd.

### 2.2 Documenten over de bodemkwaliteit

#### 2.2.1 Historische verontreiniging

**DATUM: 28.08.2008**

TYPE: Onderzoeksverslag  
TITEL: Beschrijvend Bodemonderzoek New Impriver  
AUTEUR: RSK Benelux BVBA

**DATUM: 02.02.2010**

TYPE: Beschrijvend bodemonderzoek  
TITEL: Aanvulling Beschrijvend Bodemonderzoek New Impriver, Frans van Rhyhovelaan te 9000 Gent (Rapport Nr 150487-R03(00)) + aangepast besluit van 11 mei 2010  
AUTEUR: RSK Benelux BVBA

**DATUM: 28.03.2012**

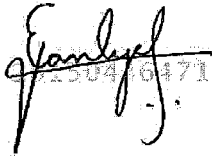
TYPE: Bodemsaneringsproject  
TITEL: New Impriver NV - Bodemsaneringsproject, Frans Van Rhyhovelaan te 9000 Gent  
AUTEUR: RSK Benelux BVBA

Dit bodemattest vervangt alle vorige bodemattesten.

**Opmerkingen:**

- 1 Risicogronden kunnen slechts overgedragen worden als er vooraf een oriënterend bodemonderzoek aan de OVAM is bezorgd.
- 2 Bijkomende informatie over de overdrachtsregeling: [www.overdracht.ovam.be](http://www.overdracht.ovam.be).
- 3 Als er bodem wordt uitgegraven, afgevoerd of ontvangen, gelden de regels van grondverzet. Meer informatie: [www.ovam.be/grondverzet](http://www.ovam.be/grondverzet).
- 4 De OVAM staat niet in voor de juistheid van de aan haar verstrekte gegevens.
- 5 Voor inzage van de bovenstaande documenten: [www.ovam.be/inzage](http://www.ovam.be/inzage)

te Mechelen, 06.10.2015



Eddy Van Dyck  
afdelingshoofd

SAMEN MAKEN WE  
MORGEN MOOIER



Openbare Vlaamse  
Afvstoffenmaatschappij  
Stationsstraat 110  
B-2800 Mechelen  
T: 015 284 284  
F: 015 203 275  
www.ovam.be

## Bodemattest

Sertius CVBA  
Deinsesteenweg 114 /  
9031 Drongen

UW BERICHT VAN: 06.10.2015  
UW KENMERK: DDS/SOL15080186 -  
Blankenberge  
BIJLAGEN: -  
MECHELEN: 06.10.2015

AFDELING: Bodembeheer  
DIENST: Databeheer  
CONTACTPERSOON: Infolijn 015/284 458  
ONS KENMERK: A: 20150446486 - R: 20150445342

### 1 Kadastrale gegevens

datum toestand op: 01.01.2015  
afdeling : 31034 BLANKENBERGE 3 AFD/UITKERKE/  
straat + nr. : Rik Slabbinckpad  
sectie : A  
nummer : 0128/02\_000

Verder 'deze grond' genoemd.

### 2 Inhoud van het bodemattest

De OVAM beschikt voor deze grond niet over relevante gegevens met betrekking tot de bodemkwaliteit.


Dit bodemattest vervangt alle vorige bodemattesten.

#### Opmerkingen:

- 1 Risicogronden kunnen slechts overgedragen worden als er vooraf een oriënterend bodemonderzoek aan de OVAM is bezorgd.
- 2 Bijkomende informatie over de overdrachtsregeling: [www.overdracht.ovam.be](http://www.overdracht.ovam.be).
- 3 Als er bodem wordt uitgegraven, afgevoerd of ontvangen, gelden de regels van grondverzet. Meer informatie: [www.ovam.be/grondverzet](http://www.ovam.be/grondverzet).
- 4 De OVAM staat niet in voor de juistheid van de aan haar verstrekte gegevens.

te Mechelen, 06.10.2015

Eddy Van Dyck  
afdelingshoofd



Attestnummer: 20150446428/Volnummer: 000  
Formuliernummer: 20150445301

# Bodemattest

Openbare Vlaamse  
Afvalstoffenmaatschappij  
Stationsstraat 110  
B-2800 Mechelen  
T: 015 284 284  
F: 015 203 275  
[www.ovam.be](http://www.ovam.be)

Sertius CVBA  
Deinsesteenweg 114 /  
9031 Drongen

UW BERICHT VAN: 06.10.2015  
UW KENMERK: DDS/SOL15080186 -  
Ledeberg  
BIJLAGEN: -  
MECHELEN: 06.10.2015

AFDELING: Bodembeheer  
DIENST: Databeheer  
CONTACTPERSOON: Infolijn 015/284 458  
ONS KENMERK: A: 20150446428 - R: 20150445301

## 1 Kadastrale gegevens

datum toestand op: 01.01.2015  
afdeling : 44032 GENT 20 AFD/LEDEBERG/  
straat + nr. : HOVENIERSSTR 119  
sectie : A  
nummer : 0150/00C002

Verder 'deze grond' genoemd.

## 2 Inhoud van het bodemattest

De OVAM beschikt voor deze grond niet over relevante gegevens met betrekking tot de bodemkwaliteit.

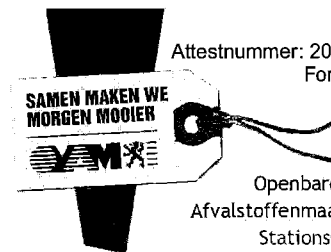
Dit bodemattest vervangt alle vorige bodemattesten.

### Opmerkingen:

- 1 Risicogronden kunnen slechts overgedragen worden als er vooraf een oriënterend bodemonderzoek aan de OVAM is bezorgd.
- 2 Bijkomende informatie over de overdrachtsregeling: [www.overdracht.ovam.be](http://www.overdracht.ovam.be).
- 3 Als er bodem wordt uitgegraven, afgevoerd of ontvangen, gelden de regels van grondverzet. Meer informatie: [www.ovam.be/grondverzet](http://www.ovam.be/grondverzet).
- 4 De OVAM staat niet in voor de juistheid van de aan haar verstrekte gegevens.

te Mechelen, 06.10.2015

Eddy Van Dyck  
afdelingshoofd



Attestnummer: 20150519855/Volnummer: 000  
Formuliernummer: 20150445301  
Dossiernummer: 5928  
kdeleebe

Openbare Vlaamse  
Afvalstoffenmaatschappij  
Stationsstraat 110  
B-2800 Mechelen  
T: 015 284 284  
F: 015 203 275  
www.ovam.be

# Bodemattest

Sertius CVBA  
Deinsesteenweg 114 /  
9031 Drongen

UW BERICHT VAN: 06.10.2015  
UW KENMERK: DDS/SOL15080186 -  
Ledeberg  
BIJLAGEN: -  
MECHELEN: 16.11.2015

AFDELING: Bodembeheer  
DIENST: Bodemonderzoek & sanering West  
CONTACTPERSOON: Karen Deleebeeck 015/284 138  
ONS KENMERK: A: 20150519855 - R: 20150445301 - D: 5928

## 1 Kadastrale gegevens

datum toestand op: 01.01.2015  
afdeling : 44032 GENT 20 AFD/LEDEBERG/  
straat + nr. : LEDEDRIES 61  
sectie : A  
nummer : 0145/00M003

Verder 'deze grond' genoemd.

## 2 Inhoud van het bodemattest

Deze grond is opgenomen in het grondeninformatieregister.

### 2.1 Uitspraak over de bodemkwaliteit

De OVAM beschikt niet over voldoende informatie om na te gaan of verdere maatregelen noodzakelijk zijn op deze grond.

#### 2.1.1 Extra informatie

Ingevolge kadastrale wijziging voldoet het onderzoeksverslag van 28.01.1998 niet als oriënterend bodemonderzoek voor deze grond.

### 2.2 Documenten over de bodemkwaliteit

#### 2.2.1 Extra informatie

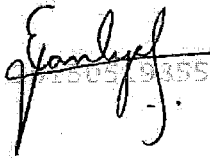
**DATUM: 28.01.1998**  
TYPE: Onderzoeksverslag  
TITEL: Oriënterend Onderzoek I.V.M. Mogelijke Bodemverontreiniging te Lededries 59, 9050 Ledeberg  
AUTEUR: ABO N.V.

Dit bodemattest vervangt alle vorige bodemattesten.

**Opmerkingen:**


- 1 Risicogronden kunnen slechts overgedragen worden als er vooraf een oriënterend bodemonderzoek aan de OVAM is bezorgd.
- 2 Bijkomende informatie over de overdrachtsregeling: [www.overdracht.ovam.be](http://www.overdracht.ovam.be).
- 3 Als er bodem wordt uitgegraven, afgevoerd of ontvangen, gelden de regels van grondverzet. Meer informatie: [www.ovam.be/grondverzet](http://www.ovam.be/grondverzet).
- 4 De OVAM staat niet in voor de juistheid van de aan haar verstrekte gegevens.
- 5 Voor inzage van de bovenstaande documenten: [www.ovam.be/inzage](http://www.ovam.be/inzage)

te Mechelen, 16.11.2015



Eddy Van Dyck  
afdelingshoofd





Attestnummer: 20150454380/Volnummer: 000  
Formuliernummer: 20150445301  
Dossiernummer: 35907  
kdeleebe

Openbare Vlaamse  
Afvalstoffenmaatschappij  
Stationsstraat 110  
B-2800 Mechelen  
T: 015 284 284  
F: 015 203 275  
www.ovam.be

## Bodemattest

Sertius CVBA  
Deinsesteenweg 114 /  
9031 Drongen

UW BERICHT VAN: 06.10.2015  
UW KENMERK: DDS/SOL15080186 -  
Ledeberg  
BIJLAGEN: -  
MECHELEN: 12.10.2015

AFDELING: Bodembeheer  
DIENST: Bodemonderzoek & sanering West  
CONTACTPERSOON: Karen Deleebeeck 015/284 138  
ONS KENMERK: A: 20150454380 - R: 20150445301 - D: 35907

### 1 Kadastrale gegevens

datum toestand op: 01.01.2015  
afdeling : 44032 GENT 20 AFD/LEDEBERG/  
straat + nr. : DRIESSTR 96  
sectie : A  
nummer : 0150/00D002

Verder 'deze grond' genoemd.

### 2 Inhoud van het bodemattest

Deze grond is opgenomen in het grondeninformatieregister.

#### 2.1 Uitspraak over de bodemkwaliteit

Volgens het Bodemdecreet moeten op deze grond geen verdere maatregelen worden uitgevoerd.

##### 2.1.1 Historische verontreiniging

Volgens het Bodemdecreet moet er geen beschrijvend bodemonderzoek uitgevoerd worden op deze grond. De OVAM baseert zich voor deze uitspraak op het oriënterend bodemonderzoek van 24.11.2010, en op de hierin opgenomen bodemkenmerken en functie van de grond.

#### 2.2 Documenten over de bodemkwaliteit

##### 2.2.1 Historische verontreiniging


**DATUM: 24.11.2010**  
TYPE: Oriënterend bodemonderzoek  
TITEL: Oriënterend Bodemonderzoek Delhaize Group NV Driesstraat 96 te 9050 Gent  
AUTEUR: Sertius CVBA

Dit bodemattest vervangt alle vorige bodemattesten.


**Opmerkingen:**

- 1 Risicogronden kunnen slechts overgedragen worden als er vooraf een oriënterend bodemonderzoek aan de OVAM is bezorgd.
- 2 Bijkomende informatie over de overdrachtsregeling: [www.overdracht.ovam.be](http://www.overdracht.ovam.be).
- 3 Als er bodem wordt uitgegraven, afgevoerd of ontvangen, gelden de regels van grondverzet.  
Meer informatie: [www.ovam.be/grondverzet](http://www.ovam.be/grondverzet).
- 4 De OVAM staat niet in voor de juistheid van de aan haar verstrekte gegevens.
- 5 Voor inzage van de bovenstaande documenten: [www.ovam.be/inzage](http://www.ovam.be/inzage)

te Mechelen, 12.10.2015



Eddy Van Dyck  
afdelingshoofd



Attestnummer: 20150436107/Volnummer: 000  
Formuliernummer: 20150435280

Openbare Vlaamse  
Afvalstoffenmaatschappij  
Stationsstraat 110  
B-2800 Mechelen  
T: 015 284 284  
F: 015 203 275  
[www.ovam.be](http://www.ovam.be)

## Bodemattest

Sertius CVBA  
Deinsesteenweg 114 /  
9031 Drongen

UW BERICHT VAN: 30.09.2015  
UW KENMERK: DDS/SOL15080186 -  
Botermarkt  
BIJLAGEN: -  
MECHELEN: 30.09.2015

AFDELING: Bodembeheer  
DIENST: Databeheer  
CONTACTPERSOON: Infolijn 015/284 458  
ONS KENMERK: A: 20150436107 - R: 20150435280

### 1 Kadastrale gegevens

datum toestand op: 01.01.2015  
afdeling : 44032 GENT 20 AFD/LEDEBERG/  
straat + nr. : HUNDELGEMSESTWG 36  
sectie : A  
nummer : 0429/00K003

Verder 'deze grond' genoemd.

### 2 Inhoud van het bodemattest

De OVAM beschikt voor deze grond niet over relevante gegevens met betrekking tot de bodemkwaliteit.

Dit bodemattest vervangt alle vorige bodemattesten.


#### Opmerkingen:

- 1 Risicogronden kunnen slechts overgedragen worden als er vooraf een oriënterend bodemonderzoek aan de OVAM is bezorgd.
- 2 Bijkomende informatie over de overdrachtsregeling: [www.overdracht.ovam.be](http://www.overdracht.ovam.be).
- 3 Als er bodem wordt uitgegraven, afgevoerd of ontvangen, gelden de regels van grondverzet. Meer informatie: [www.ovam.be/grondverzet](http://www.ovam.be/grondverzet).
- 4 De OVAM staat niet in voor de juistheid van de aan haar verstrekte gegevens.

te Mechelen, 30.09.2015

Eddy Van Dyck  
afdelingshoofd

# Bodemattest



Attestnummer: 20150445960/Volnummer: 000  
Formuliernummer: 20150444553

Openbare Vlaamse  
Afvstoffenmaatschappij  
Stationsstraat 110  
B-2800 Mechelen  
T: 015 284 284  
F: 015 203 275  
[www.ovam.be](http://www.ovam.be)

Sertius CVBA  
Deinsesteenweg 114 /  
9031 Drongen

UW BERICHT VAN: 06.10.2015  
UW KENMERK: DDS/SOL15080186 - Heverlee  
BIJLAGEN: -  
MECHELEN: 06.10.2015

AFDELING: Bodembeheer  
DIENST: Databeheer  
CONTACTPERSOON: Infolijn 015/284 458  
ONS KENMERK: A: 20150445960 - R: 20150444553

## 1 Kadastrale gegevens

datum toestand op: 01.01.2015  
afdeling : 24432 LEUVEN 11 AFD/HEVERLEE2/  
straat + nr. : TERVUURSEVEST 19  
sectie : D  
nummer : 0158/00M000

Verder 'deze grond' genoemd.

## 2 Inhoud van het bodemattest

De OVAM beschikt voor deze grond niet over relevante gegevens met betrekking tot de bodemkwaliteit.


Dit bodemattest vervangt alle vorige bodemattesten.

### Opmerkingen:

- 1 Risicogronen kunnen slechts overgedragen worden als er vooraf een oriënterend bodemonderzoek aan de OVAM is bezorgd.
- 2 Bijkomende informatie over de overdrachtsregeling: [www.overdracht.ovam.be](http://www.overdracht.ovam.be).
- 3 Als er bodem wordt uitgegraven, afgevoerd of ontvangen, gelden de regels van grondverzet. Meer informatie: [www.ovam.be/grondverzet](http://www.ovam.be/grondverzet).
- 4 De OVAM staat niet in voor de juistheid van de aan haar verstrekte gegevens.

te Mechelen, 06.10.2015

Eddy Van Dyck  
afdelingshoofd



Attestnummer: 20150445961/Volgnummer: 000  
Formuliernummer: 20150444553

# Bodemattest

Openbare Vlaamse  
Afvalstoffenmaatschappij  
Stationsstraat 110  
B-2800 Mechelen  
T: 015 284 284  
F: 015 203 275  
[www.ovam.be](http://www.ovam.be)

Sertius CVBA  
Deinsesteenweg 114 /  
9031 Drogen

UW BERICHT VAN: 06.10.2015  
UW KENMERK: DDS/SOL15080186 - Heverlee  
BIJLAGEN: -  
MECHELEN: 06.10.2015

AFDELING: Bodembeheer  
DIENST: Databeheer  
CONTACTPERSOON: Infolijn 015/284 458  
ONS KENMERK: A: 20150445961 - R: 20150444553

## 1 Kadastrale gegevens

datum toestand op: 01.01.2015  
afdeling : 24432 LEUVEN 11 AFD/HEVERLEE2/  
straat + nr. : TERVUURSEVEST 19  
sectie : D  
nummer : 0158/03\_000

Verder 'deze grond' genoemd.

## 2 Inhoud van het bodemattest

De OVAM beschikt voor deze grond niet over relevante gegevens met betrekking tot de bodemkwaliteit.

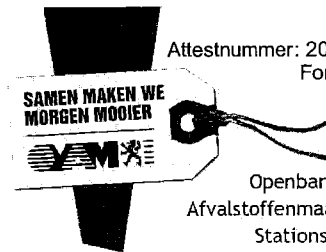
Dit bodemattest vervangt alle vorige bodemattesten.

### Opmerkingen:

- 1 Risicogronden kunnen slechts overgedragen worden als er vooraf een oriënterend bodemonderzoek aan de OVAM is bezorgd.
- 2 Bijkomende informatie over de overdrachtsregeling: [www.overdracht.ovam.be](http://www.overdracht.ovam.be).
- 3 Als er bodem wordt uitgegraven, afgevoerd of ontvangen, gelden de regels van grondverzet. Meer informatie: [www.ovam.be/grondverzet](http://www.ovam.be/grondverzet).
- 4 De OVAM staat niet in voor de juistheid van de aan haar verstrekte gegevens.

te Mechelen, 06.10.2015

Eddy Van Dyck  
afdelingshoofd



Attestnummer: 20150445959/Volnummer: 000  
Formuliernummer: 20150444553

# Bodemattest

Openbare Vlaamse  
Afvalstoffenmaatschappij  
Stationsstraat 110  
B-2800 Mechelen  
T: 015 284 284  
F: 015 203 275  
[www.ovam.be](http://www.ovam.be)

Sertius CVBA  
Deinsesteenweg 114 /  
9031 Drongen

UW BERICHT VAN: 06.10.2015  
UW KENMERK: DDS/SOL15080186 - Heverlee  
BIJLAGEN: -  
MECHELEN: 06.10.2015

AFDELING: Bodembeheer  
DIENST: Databeheer  
CONTACTPERSOON: Infolijn 015/284 458  
ONS KENMERK: A: 20150445959 - R: 20150444553

## 1 Kadastrale gegevens

datum toestand op: 01.01.2015  
afdeling : 24432 LEUVEN 11 AFD/HEVERLEE2/  
straat + nr. : TERVUURSEVEST 19  
sectie : D  
nummer : 0169/00A006

Verder 'deze grond' genoemd.

## 2 Inhoud van het bodemattest

De OVAM beschikt voor deze grond niet over relevante gegevens met betrekking tot de bodemkwaliteit.


Dit bodemattest vervangt alle vorige bodemattesten.

### Opmerkingen:

- 1 Risicogronden kunnen slechts overgedragen worden als er vooraf een oriënterend bodemonderzoek aan de OVAM is bezorgd.
- 2 Bijkomende informatie over de overdrachtsregeling: [www.overdracht.ovam.be](http://www.overdracht.ovam.be).
- 3 Als er bodem wordt uitgegraven, afgevoerd of ontvangen, gelden de regels van grondverzet. Meer informatie: [www.ovam.be/grondverzet](http://www.ovam.be/grondverzet).
- 4 De OVAM staat niet in voor de juistheid van de aan haar verstrekte gegevens.

te Mechelen, 06.10.2015

Eddy Van Dyck  
afdelingshoofd



Attestnummer: 20150446443/Volgnummer: 000  
Formuliernummer: 20150445321

Openbare Vlaamse  
Afvalstoffenmaatschappij  
Stationsstraat 110  
B-2800 Mechelen  
T: 015 284 284  
F: 015 203 275  
[www.ovam.be](http://www.ovam.be)

# Bodemattest

Sertius CVBA  
Deinsesteenweg 114 /  
9031 Drongen

UW BERICHT VAN: 06.10.2015  
UW KENMERK: DDS/SOL15080186 - Plantin  
BIJLAGEN: -  
MECHELEN: 06.10.2015

AFDELING: Bodembeheer  
DIENST: Databeheer  
CONTACTPERSOON: Infolijn 015/284 458  
ONS KENMERK: A: 20150446443 - R: 20150445321

## 1 Kadastrale gegevens

datum toestand op: 01.01.2015  
afdeling : 11806 ANTWERPEN 6 AFD  
straat + nr. : PLANTIN EN MORETUSLEI 106-108  
sectie : F  
nummer : 1267/00A003

Verder 'deze grond' genoemd.

## 2 Inhoud van het bodemattest

De OVAM beschikt voor deze grond niet over relevante gegevens met betrekking tot de bodemkwaliteit.

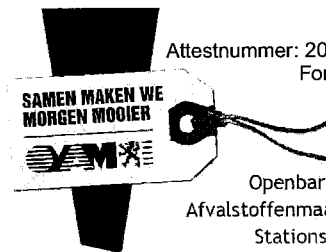
Dit bodemattest vervangt alle vorige bodemattesten.

### Opmerkingen:

- 1 Risicogronden kunnen slechts overgedragen worden als er vooraf een oriënterend bodemonderzoek aan de OVAM is bezorgd.
- 2 Bijkomende informatie over de overdrachtsregeling: [www.overdracht.ovam.be](http://www.overdracht.ovam.be).
- 3 Als er bodem wordt uitgegraven, afgevoerd of ontvangen, gelden de regels van grondverzet. Meer informatie: [www.ovam.be/grondverzet](http://www.ovam.be/grondverzet).
- 4 De OVAM staat niet in voor de juistheid van de aan haar verstrekte gegevens.

te Mechelen, 06.10.2015

Eddy Van Dyck  
afdelingshoofd



Attestnummer: 20150446441/Volgnummer: 000  
Formuliernummer: 20150445321

## Bodemattest

Openbare Vlaamse  
Afalstoffenmaatschappij  
Stationsstraat 110  
B-2800 Mechelen  
T: 015 284 284  
F: 015 203 275  
[www.ovam.be](http://www.ovam.be)

Sertius CVBA  
Deinsesteenweg 114 /  
9031 Drongen

UW BERICHT VAN: 06.10.2015  
UW KENMERK: DDS/SOL15080186 - Plantin  
BIJLAGEN: -  
MECHELEN: 06.10.2015

AFDELING: Bodembeheer  
DIENST: Databeheer  
CONTACTPERSOON: Infolijn 015/284 458  
ONS KENMERK: A: 20150446441 - R: 20150445321

### 1 Kadastrale gegevens

datum toestand op: 01.01.2015  
afdeling : 11806 ANTWERPEN 6 AFD  
straat + nr. : PLANTIN EN MORETUSLEI 106-108  
sectie : F  
nummer : 1267/00X002

Verder 'deze grond' genoemd.

### 2 Inhoud van het bodemattest

De OVAM beschikt voor deze grond niet over relevante gegevens met betrekking tot de bodemkwaliteit.

Dit bodemattest vervangt alle vorige bodemattesten.

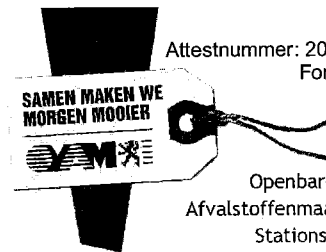
#### Opmerkingen:

- 1 Risicogronden kunnen slechts overgedragen worden als er vooraf een oriënterend bodemonderzoek aan de OVAM is bezorgd.
- 2 Bijkomende informatie over de overdrachtsregeling: [www.overdracht.ovam.be](http://www.overdracht.ovam.be).
- 3 Als er bodem wordt uitgegraven, afgevoerd of ontvangen, gelden de regels van grondverzet. Meer informatie: [www.ovam.be/grondverzet](http://www.ovam.be/grondverzet).
- 4 De OVAM staat niet in voor de juistheid van de aan haar verstrekte gegevens.

te Mechelen, 06.10.2015

Eddy Van Dyck  
afdelingshoofd





Attestnummer: 20150446442/Volnummer: 000  
Formuliernummer: 20150445321

Openbare Vlaamse  
Afvalstoffenmaatschappij  
Stationsstraat 110  
B-2800 Mechelen  
T: 015 284 284  
F: 015 203 275  
[www.ovam.be](http://www.ovam.be)

# Bodemattest

Sertius CVBA  
Deinsesteenweg 114 /  
9031 Drongen

UW BERICHT VAN: 06.10.2015  
UW KENMERK: DDS/SOL15080186 - Plantin  
BIJLAGEN: -  
MECHELEN: 06.10.2015

AFDELING: Bodembeheer  
DIENST: Databeheer  
CONTACTPERSOON: Infolijn 015/284 458  
ONS KENMERK: A: 20150446442 - R: 20150445321

## 1 Kadastrale gegevens

datum toestand op: 01.01.2015  
afdeling : 11806 ANTWERPEN 6 AFD  
straat + nr. : PLANTIN EN MORETUSLEI 106-108  
sectie : F  
nummer : 1267/00Z002

Verder 'deze grond' genoemd.

## 2 Inhoud van het bodemattest

De OVAM beschikt voor deze grond niet over relevante gegevens met betrekking tot de bodemkwaliteit.

Dit bodemattest vervangt alle vorige bodemattesten.

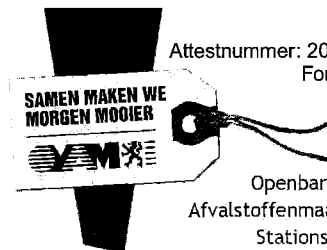
### Opmerkingen:

- 1 Risicogronden kunnen slechts overgedragen worden als er vooraf een oriënterend bodemonderzoek aan de OVAM is bezorgd.
- 2 Bijkomende informatie over de overdrachtsregeling: [www.overdracht.ovam.be](http://www.overdracht.ovam.be).
- 3 Als er bodem wordt uitgegraven, afgevoerd of ontvangen, gelden de regels van grondverzet. Meer informatie: [www.ovam.be/grondverzet](http://www.ovam.be/grondverzet).
- 4 De OVAM staat niet in voor de juistheid van de aan haar verstrekte gegevens.

te Mechelen, 06.10.2015

Eddy Van Dyck  
afdelingshoofd

# Bodemattest



Attestnummer: 20150449204/Volnummer: 000  
Formuliernummer: 20150445335  
Dossiernummer: 946021  
info

Openbare Vlaamse  
Afvalstoffenmaatschappij  
Stationsstraat 110  
B-2800 Mechelen  
T: 015 284 284  
F: 015 203 275  
www.ovam.be

Sertius CVBA  
Deinsesteenweg 114 /  
9031 Drongen

UW BERICHT VAN: 06.10.2015  
UW KENMERK: DDS/SOL15080186 -  
Waasland  
BIJLAGEN: -  
MECHELEN: 08.10.2015

AFDELING: Bodembeheer  
DIENST: Databeheer  
CONTACTPERSOON: Infolijn 015/284138  
ONS KENMERK: A: 20150449204 - R: 20150445335 - D: 946021

## 1 Kadastrale gegevens

datum toestand op: 01.01.2015  
afdeling : 46445 SINT-NIKLAAS 5 AFD  
straat + nr. : KAPELSTR 100  
sectie : D  
nummer : 1163/00G000

Verder 'deze grond' genoemd.

## 2 Inhoud van het bodemattest

Deze grond is opgenomen in het grondeninformatieregister.


Op basis van beschikbare informatie bij de gemeente is of was er op deze grond een risico-inrichting aanwezig.

Dit bodemattest vervangt alle vorige bodemattesten.

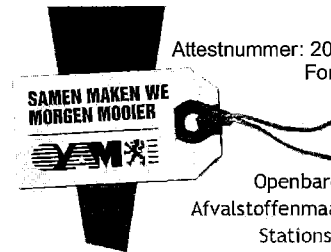
**Opmerkingen:**

- 1 Risicogronden kunnen slechts overgedragen worden als er vooraf een oriënterend bodemonderzoek aan de OVAM is bezorgd.
- 2 Bijkomende informatie over de overdrachtsregeling: [www.overdracht.ovam.be](http://www.overdracht.ovam.be).
- 3 Als er bodem wordt uitgegraven, afgevoerd of ontvangen, gelden de regels van grondverzet. Meer informatie: [www.ovam.be/grondverzet](http://www.ovam.be/grondverzet).
- 4 De OVAM staat niet in voor de juistheid van de aan haar verstrekte gegevens.

te Mechelen, 08.10.2015



Eddy Van Dyck  
afdelingshoofd



Attestnummer: 20150455883/Volgnummer: 000  
Formuliernummer: 20150435286  
Dossiernummer: 12462  
sfonteyn

Openbare Vlaamse  
Afvalstoffenmaatschappij  
Stationsstraat 110  
B-2800 Mechelen  
T: 015 284 284  
F: 015 203 275  
www.ovam.be

# Bodemattest

Sertius CVBA  
Deinsesteenweg 114 /  
9031 Drongen

UW BERICHT VAN: 30.09.2015  
UW KENMERK: DDS/SOL15080186 - Brugge  
BIJLAGEN: -  
MECHELEN: 13.10.2015

AFDELING: Bodembeheer  
DIENST: Bodemonderzoek & sanering Oost  
CONTACTPERSOON: Sam Fonteyne 015/284 137  
ONS KENMERK: A: 20150455883 - R: 20150435286 - D: 12462

## 1 Kadastrale gegevens

datum toestand op: 01.01.2015  
afdeling : 31433 BRUGGE 19 AFD/DEEL ST-KRUIS 1/  
straat + nr. : Maalse Steenweg +234  
sectie : D  
nummer : 0052/00F000

Verder 'deze grond' genoemd.

## 2 Inhoud van het bodemattest

Deze grond is opgenomen in het grondeninformatieregister.

### 2.1 Uitspraak over de bodemkwaliteit

Volgens het Bodemdecreet moeten op deze grond geen verdere maatregelen worden uitgevoerd.

#### 2.1.1 Extra informatie

Volgens het Bodemdecreet moet er geen beschrijvend bodemonderzoek uitgevoerd worden op deze grond. De OVAM baseert zich voor deze uitspraak op het oriënterend bodemonderzoek van 08.01.2015.

### 2.2 Documenten over de bodemkwaliteit

#### 2.2.1 Extra informatie

**DATUM: 08.08.2000**

TYPE: Oriënterend bodemonderzoek

TITEL: Oriënterend Bodemonderzoek, Aral Vpk, Maalse Sttenweg 234 te 8310 Sint-Kruis + Actualisatie Oriënterend Bodemonderzoek Aral Vpk 810, Maalse Steenweg 234 te 8310 Sint-Kruis (01/02333) (11.04.01).

AUTEUR: ABO N.V.

**DATUM: 11.10.2002**

TYPE: Oriënterend bodemonderzoek

TITEL: Tweede Actualisatie Oriënterend Bodemonderzoek, Maalse Steenweg +234 te 8310 Sint-Kruis. (02/02333)

AUTEUR: ABO NV

**DATUM: 10.01.2005**

TYPE: Oriënterend bodemonderzoek

TITEL: Oriënterend Bodemonderzoek Aral Vkp 810 (04/02333)

AUTEUR: ABO NV

**DATUM: 08.01.2015**

TYPE: Oriënterend bodemonderzoek

TITEL: Oriënterend bodemonderzoek tankstation Kuwait Petroleum Belgium NV te Sint-Kruis


AUTEUR: Mava NV

Dit bodemattest vervangt alle vorige bodemattesten.


**Opmerkingen:**

- 1 Risicogronden kunnen slechts overgedragen worden als er vooraf een oriënterend bodemonderzoek aan de OVAM is bezorgd.
- 2 Bijkomende informatie over de overdrachtsregeling: [www.overdracht.ovam.be](http://www.overdracht.ovam.be).
- 3 Als er bodem wordt uitgegraven, afgevoerd of ontvangen, gelden de regels van grondverzet. Meer informatie: [www.ovam.be/grondverzet](http://www.ovam.be/grondverzet).
- 4 De OVAM staat niet in voor de juistheid van de aan haar verstrekte gegevens.
- 5 Voor inzage van de bovenstaande documenten: [www.ovam.be/inzage](http://www.ovam.be/inzage)

te Mechelen, 13.10.2015



Eddy Van Dyck  
afdelingshoofd



Attestnummer: 20150455876/Volgnummer: 000  
Formuliernummer: 20150435286  
Dossiernummer: 12242  
ewuyts

Openbare Vlaamse  
Afvalstoffenmaatschappij  
Stationsstraat 110  
B-2800 Mechelen  
T: 015 284 284  
F: 015 203 275  
www.ovam.be

# Bodemattest

Sertius CVBA  
Deinsesteenweg 114 /  
9031 Drongen

UW BERICHT VAN: 30.09.2015  
UW KENMERK: DDS/SOL15080186 - Brugge  
BIJLAGEN: -  
MECHELEN: 13.10.2015

AFDELING: Bodembeheer  
DIENST: Bodemonderzoek & sanering West  
CONTACTPERSOON: Els Wuyts 015/284 138  
ONS KENMERK: A: 20150455876 - R: 20150435286 - D: 12242

## 1 Kadastrale gegevens

datum toestand op: 01.01.2015  
afdeling : 31433 BRUGGE 19 AFD/DEEL ST-KRUIS 1/  
straat + nr. : Maalse Steenweg 234  
sectie : D  
nummer : 0052/00G000

Verder 'deze grond' genoemd.

## 2 Inhoud van het bodemattest

Deze grond is opgenomen in het grondeninformatieregister.

### 2.1 Uitspraak over de bodemkwaliteit

Volgens het Bodemdecreet moeten op deze grond geen verdere maatregelen worden uitgevoerd.

#### 2.1.1 Historische verontreiniging

Volgens het Bodemdecreet moet er geen beschrijvend bodemonderzoek uitgevoerd worden op deze grond. De OVAM baseert zich voor deze uitspraak op het oriënterend bodemonderzoek van 28.06.2015, en op de hierin opgenomen bodemkenmerken en functie van de grond.

### 2.2 Documenten over de bodemkwaliteit

#### 2.2.1 Historische verontreiniging

**DATUM: 28.06.2015**

TYPE: Oriënterend bodemonderzoek

TITEL: Oriënterend bodemonderzoek - Delhaize Group sa - Maalse Steenweg 234 - 8310 Sint-Kruis


AUTEUR: Sertius CVBA

Dit bodemattest vervangt alle vorige bodemattesten.

**Opmerkingen:**

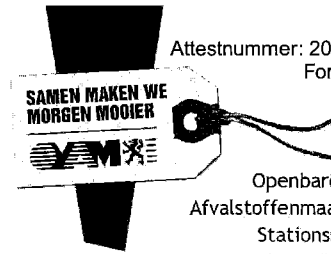
- 1 Risicogronden kunnen slechts overgedragen worden als er vooraf een oriënterend bodemonderzoek aan de OVAM is bezorgd.
- 2 Bijkomende informatie over de overdrachtsregeling: [www.overdracht.ovam.be](http://www.overdracht.ovam.be).
- 3 Als er bodem wordt uitgegraven, afgevoerd of ontvangen, gelden de regels van grondverzet. Meer informatie: [www.ovam.be/grondverzet](http://www.ovam.be/grondverzet).
- 4 De OVAM staat niet in voor de juistheid van de aan haar verstrekte gegevens.
- 5 Voor inzage van de bovenstaande documenten: [www.ovam.be/inzage](http://www.ovam.be/inzage)

te Mechelen, 13.10.2015



Eddy Van Dyck  
afdelingshoofd

# Bodemattest



Attestnummer: 20150496583/Volgnummer: 000  
Formuliernummer: 20150435286  
Dossiernummer: 12242  
ewuyts

Openbare Vlaamse  
Afvalstoffenmaatschappij  
Stationsstraat 110  
B-2800 Mechelen  
T: 015 284 284  
F: 015 203 275  
www.ovam.be

Sertius CVBA  
Deinsesteenweg 114 /  
9031 Drogen

UW BERICHT VAN: 30.09.2015

UW KENMERK: DDS/SOL15080186 - Brugge

BIJLAGEN: -

MECHELEN: 03.11.2015

AFDELING: Bodembeheer

DIENST: Bodemonderzoek & sanering West

CONTACTPERSOON: Els Wuyts 015/284 138

ONS KENMERK: A: 20150496583 - R: 20150435286 - D: 12242

## 1 Kadastrale gegevens

datum toestand op: 01.01.2015  
afdeling : 31433 BRUGGE 19 AFD/DEEL ST-KRUIS 1/  
straat + nr. : MAALSE STWG 234  
sectie : D  
nummer : 0052/00H000

Verder 'deze grond' genoemd.

## 2 Inhoud van het bodemattest

Deze grond is opgenomen in het grondeninformatieregister.

### 2.1 Uitspraak over de bodemkwaliteit

Volgens het Bodemdecreet moeten op deze grond geen verdere maatregelen worden uitgevoerd.

#### 2.1.1 Extra informatie

Volgens het Bodemdecreet moet er geen beschrijvend bodemonderzoek uitgevoerd worden op deze grond. De OVAM baseert zich voor deze uitspraak op het oriënterend bodemonderzoek van 14.06.2000.

### 2.2 Documenten over de bodemkwaliteit

#### 2.2.1 Extra informatie

**DATUM: 14.06.2000**

TYPE: Oriënterend bodemonderzoek

TITEL: Oriënterend Bodemonderzoek - Delhaize Brugge St. Kruis, Maalsestwg 234, 8310 Brugge St. Kruis (00/044) - Juni 2000

AUTEUR: Eco-Consul BVBA




Dit bodemattest vervangt alle vorige bodemattesten.

**Opmerkingen:**

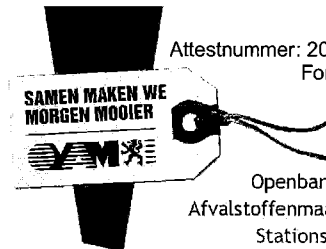
- 1 Risicogronden kunnen slechts overgedragen worden als er vooraf een oriënterend bodemonderzoek aan de OVAM is bezorgd.
- 2 Bijkomende informatie over de overdrachtsregeling: [www.overdracht.ovam.be](http://www.overdracht.ovam.be).
- 3 Als er bodem wordt uitgegraven, afgevoerd of ontvangen, gelden de regels van grondverzet.  
Meer informatie: [www.ovam.be/grondverzet](http://www.ovam.be/grondverzet).
- 4 De OVAM staat niet in voor de juistheid van de aan haar verstrekte gegevens.
- 5 Voor inzage van de bovenstaande documenten: [www.ovam.be/inzage](http://www.ovam.be/inzage)

te Mechelen, 03.11.2015



Eddy Van Dyck  
afdelingshoofd

# Bodemattest



Attestnummer: 20150459302/Volgnummer: 000  
Formuliernummer: 20150445294  
Dossiernummer: 20093  
sfonteyn

Openbare Vlaamse  
Afvalstoffenmaatschappij  
Stationsstraat 110  
B-2800 Mechelen  
T: 015 284 284  
F: 015 203 275  
www.ovam.be

Sertius CVBA  
Deinsesteenweg 114 /  
9031 Drongen

UW BERICHT VAN: 06.10.2015

UW KENMERK: DDS/SOL15080186 - Kortrijk

BIJLAGEN: -

MECHELEN: 14.10.2015

AFDELING: Bodembeheer

DIENST: Bodemonderzoek & sanering Oost

CONTACTPERSOON: Sam Fonteyne 015/284 137

ONS KENMERK: A: 20150459302 - R: 20150445294 - D: 20093

## 1 Kadastrale gegevens

datum toestand op: 01.01.2015  
afdeling : 34353 KORTRIJK 3 AFD  
straat + nr. : GENTSESTWG 50 60  
sectie : B  
nummer : 0085/00M031

Verder 'deze grond' genoemd.

## 2 Inhoud van het bodemattest

Deze grond is opgenomen in het grondeninformatieregister.

### 2.1 Uitspraak over de bodemkwaliteit

Volgens het Bodemdecreet moeten op deze grond geen verdere maatregelen worden uitgevoerd.

#### 2.1.1 Historische verontreiniging

In overeenstemming met het Bodemdecreet is voldaan aan de volgende verplichtingen:  
- Het eindevaluatieonderzoek van 12.06.2013 werd bij de OVAM ingediend op 28.06.2013. Hierop werd door de OVAM een eindverklaring afgeleverd. Deze verklaring omvat de resultaten van de bodemsaneringswerken zoals beschreven in het bodemsaneringsproject d.d. 02.05.2011. Door de uitgevoerde bodemsaneringswerken zijn, met betrekking tot de bodemverontreiniging opgenomen in voornoemd bodemsaneringsproject en gelet op de hierin opgenomen bodemkenmerken en functie van de grond, volgens het Bodemdecreet geen verdere maatregelen noodzakelijk.

#### 2.1.2 Extra informatie

Volgens het Bodemdecreet moet er geen beschrijvend bodemonderzoek uitgevoerd worden op deze grond. De OVAM baseert zich voor deze uitspraak op het oriënterend bodemonderzoek van 21.11.2002.

## 2.2 Documenten over de bodemkwaliteit

### 2.2.1 Historische verontreiniging

**DATUM: 25.08.2006**

TYPE: Beschrijvend bodemonderzoek

TITEL: Beschrijvend Bodemonderzoek - Delhaize Kortrijk - Gentssteenweg 50/60 - 8500 Kortrijk - Abfdb06131

AUTEUR: AB-FDB BVBA

**DATUM: 02.05.2011**

TYPE: Bodemsaneringsproject

TITEL: Bodemsaneringsproject Voormalig Tankstation Q8, Gentssteenweg 50-60 te Kortrijk - Eb1009/008

AUTEUR: Envirosoil NV

**DATUM: 12.06.2013**

TYPE: Eindevaluatieonderzoek

TITEL: Eindevaluatieonderzoek Voormalig tankstation Q8 (terrein Delhaize Noord) Gentssteenweg 50-60 te 8500 Kortrijk

AUTEUR: Envirosoil NV

### 2.2.2 Extra informatie

**DATUM: 21.11.2002**

TYPE: Oriënterend bodemonderzoek

TITEL: Oriënterend Bodemonderzoek Delhaize Kortrijk-Noord, Gentssteenweg 50/60, 8500 Kortrijk+ Aanvulling Getiteld 'Oriënterend Bodemonderzoek Delhaize Kortrijk-Noord Gentssteenweg 50/60, 8500 Kortrijk - Aanvullingen' dd. 24.03.2003


AUTEUR: AB-FDB BVBA

Dit bodemattest vervangt alle vorige bodemattesten.


**Opmerkingen:**

- 1 Risicogronden kunnen slechts overgedragen worden als er vooraf een oriënterend bodemonderzoek aan de OVAM is bezorgd.
- 2 Bijkomende informatie over de overdrachtsregeling: [www.overdracht.ovam.be](http://www.overdracht.ovam.be).
- 3 Als er bodem wordt uitgegraven, afgevoerd of ontvangen, gelden de regels van grondverzet. Meer informatie: [www.ovam.be/grondverzet](http://www.ovam.be/grondverzet).
- 4 De OVAM staat niet in voor de juistheid van de aan haar verstrekte gegevens.
- 5 Voor inzage van de bovenstaande documenten: [www.ovam.be/inzage](http://www.ovam.be/inzage)

te Mechelen, 14.10.2015



Eddy Van Dyck  
afdelingshoofd



Attestnummer: 20150459303/Volgnummer: 000  
Formuliernummer: 20150445294  
Dossiernummer: 20093  
sfonteyn

Openbare Vlaamse  
Afvalstoffenmaatschappij  
Stationsstraat 110  
B-2800 Mechelen  
T: 015 284 284  
F: 015 203 275  
www.ovam.be

# Bodemattest

Sertius CVBA  
Deinsesteenweg 114 /  
9031 Drongen

UW BERICHT VAN: 06.10.2015

UW KENMERK: DDS/SOL15080186 - Kortrijk

BIJLAGEN: -

MECHELEN: 14.10.2015

AFDELING: Bodembeheer

DIENST: Bodemonderzoek & sanering Oost

CONTACTPERSOON: Sam Fonteyne 015/284 137

ONS KENMERK: A: 20150459303 - R: 20150445294 - D: 20093

## 1 Kadastrale gegevens

datum toestand op: 01.01.2015  
afdeling : 34353 KORTRIJK 3 AFD  
straat + nr. : GENTSESTWG  
sectie : B  
nummer : 0085/00N031

Verder 'deze grond' genoemd.

## 2 Inhoud van het bodemattest

Deze grond is opgenomen in het grondeninformatieregister.

### 2.1 Uitspraak over de bodemkwaliteit

Volgens het Bodemdecreet moeten op deze grond geen verdere maatregelen worden uitgevoerd.

#### 2.1.1 Historische verontreiniging

In overeenstemming met het Bodemdecreet is voldaan aan de volgende verplichtingen:  
- Het eindevaluatieonderzoek van 12.06.2013 werd bij de OVAM ingediend op 28.06.2013. Hierop werd door de OVAM een eindverklaring afgeleverd. Deze verklaring omvat de resultaten van de bodemsaneringswerken zoals beschreven in het bodemsaneringsproject d.d. 02.05.2011. Door de uitgevoerde bodemsaneringswerken zijn, met betrekking tot de bodemverontreiniging opgenomen in voornoemd bodemsaneringsproject en gelet op de hierin opgenomen bodemkenmerken en functie van de grond, volgens het Bodemdecreet geen verdere maatregelen noodzakelijk.

### 2.2 Documenten over de bodemkwaliteit

#### 2.2.1 Historische verontreiniging

**DATUM: 21.11.2002**

TYPE: Oriënterend bodemonderzoek

TITEL: Oriënterend Bodemonderzoek Delhaize Kortrijk-Noord, Gentssteenweg 50/60, 8500

Kortrijk+ Aanvulling Getiteld 'Oriënterend Bodemonderzoek Delhaize Kortrijk-Noord Gentssteenweg 50/60, 8500 Kortrijk - Aanvullingen' dd. 24.03.2003

AUTEUR: AB-FDB BVBA

**DATUM: 25.08.2006**

TYPE: Beschrijvend bodemonderzoek

TITEL: Beschrijvend Bodemonderzoek - Delhaize Kortrijk - Gentssteenweg 50/60 - 8500 Kortrijk - Abfdb06131

AUTEUR: AB-FDB BVBA

**DATUM: 02.05.2011**

TYPE: Bodemsaneringsproject

TITEL: Bodemsaneringsproject Voormalig Tankstation Q8, Gentssteenweg 50-60 te Kortrijk - Eb1009/008

AUTEUR: Envirosoil NV

**DATUM: 12.06.2013**

TYPE: Eindevaluatieonderzoek

TITEL: Eindevaluatieonderzoek Voormalig tankstation Q8 (terrein Delhaize Noord) Gentssteenweg 50-60 te 8500 Kortrijk


AUTEUR: Envirosoil NV

Dit bodemattest vervangt alle vorige bodemattesten.


**Opmerkingen:**

- 1 Risicogronden kunnen slechts overgedragen worden als er vooraf een oriënterend bodemonderzoek aan de OVAM is bezorgd.
- 2 Bijkomende informatie over de overdrachtsregeling: [www.overdracht.ovam.be](http://www.overdracht.ovam.be).
- 3 Als er bodem wordt uitgegraven, afgevoerd of ontvangen, gelden de regels van grondverzet. Meer informatie: [www.ovam.be/grondverzet](http://www.ovam.be/grondverzet).
- 4 De OVAM staat niet in voor de juistheid van de aan haar verstrekte gegevens.
- 5 Voor inzage van de bovenstaande documenten: [www.ovam.be/inzage](http://www.ovam.be/inzage)

te Mechelen, 14.10.2015



Eddy Van Dyck  
afdelingshoofd



Attestnummer: 20150459304/Volnummer: 000  
Formuliernummer: 20150445294  
Dossiernummer: 20093  
sfonteyn

Openbare Vlaamse  
Afstoffenmaatschappij  
Stationsstraat 110  
B-2800 Mechelen  
T: 015 284 284  
F: 015 203 275  
www.ovam.be

# Bodemattest

Sertius CVBA  
Deinsesteenweg 114 /  
9031 Drongen

UW BERICHT VAN: 06.10.2015  
UW KENMERK: DDS/SOL15080186 - Kortrijk  
BIJLAGEN: -  
MECHELEN: 14.10.2015

AFDELING: Bodembeheer  
DIENST: Bodemonderzoek & sanering Oost  
CONTACTPERSOON: Sam Fonteyne 015/284 137  
ONS KENMERK: A: 20150459304 - R: 20150445294 - D: 20093

## 1 Kadastrale gegevens

datum toestand op: 01.01.2015  
afdeling : 34353 KORTRIJK 3 AFD  
straat + nr. : GENTSESTWG 50 60  
sectie : B  
nummer : 0085/00W031

Verder 'deze grond' genoemd.

## 2 Inhoud van het bodemattest

Deze grond is opgenomen in het grondeninformatieregister.

### 2.1 Uitspraak over de bodemkwaliteit

Volgens het Bodemdecreet moeten op deze grond geen verdere maatregelen worden uitgevoerd.

#### 2.1.1 Extra informatie

Volgens het Bodemdecreet moet er geen beschrijvend bodemonderzoek uitgevoerd worden op deze grond. De OVAM baseert zich voor deze uitspraak op het oriënterend bodemonderzoek van 21.11.2002.

### 2.2 Documenten over de bodemkwaliteit

#### 2.2.1 Extra informatie

**DATUM: 21.11.2002**

TYPE: Oriënterend bodemonderzoek

TITEL: Oriënterend Bodemonderzoek Delhaize Kortrijk-Noord, Gentssteenweg 50/60, 8500 Kortrijk+ Aanvulling Getiteld 'Oriënterend Bodemonderzoek Delhaize Kortrijk-Noord Gentssteenweg 50/60, 8500 Kortrijk - Aanvullingen' dd. 24.03.2003


AUTEUR: AB-FDB BVBA

Dit bodemattest vervangt alle vorige bodemattesten.

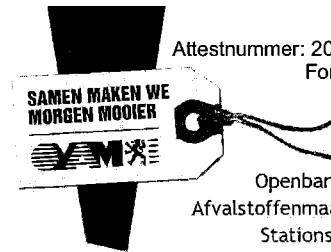
**Opmerkingen:**

- 1 Risicogronden kunnen slechts overgedragen worden als er vooraf een oriënterend bodemonderzoek aan de OVAM is bezorgd.
- 2 Bijkomende informatie over de overdrachtsregeling: [www.overdracht.ovam.be](http://www.overdracht.ovam.be).
- 3 Als er bodem wordt uitgegraven, afgevoerd of ontvangen, gelden de regels van grondverzet.  
Meer informatie: [www.ovam.be/grondverzet](http://www.ovam.be/grondverzet).
- 4 De OVAM staat niet in voor de juistheid van de aan haar verstrekte gegevens.
- 5 Voor inzage van de bovenstaande documenten: [www.ovam.be/inzage](http://www.ovam.be/inzage)

te Mechelen, 14.10.2015



Eddy Van Dyck  
afdelingshoofd



Attestnummer: 20150459301/Volnummer: 000  
Formuliernummer: 20150445294  
Dossiernummer: 20093  
sfonteyn

Openbare Vlaamse  
Afvalstoffenmaatschappij  
Stationsstraat 110  
B-2800 Mechelen  
T: 015 284 284  
F: 015 203 275  
www.ovam.be

# Bodemattest

Sertius CVBA  
Deinsesteenweg 114 /  
9031 Drogenen

UW BERICHT VAN: 06.10.2015  
UW KENMERK: DDS/SOL15080186 - Kortrijk  
BIJLAGEN: -  
MECHELEN: 14.10.2015

AFDELING: Bodembeheer  
DIENST: Bodemonderzoek & sanering Oost  
CONTACTPERSOON: Sam Fonteyne 015/284 137  
ONS KENMERK: A: 20150459301 - R: 20150445294 - D: 20093

## 1 Kadastrale gegevens

datum toestand op: 01.01.2015  
afdeling : 34353 KORTRIJK 3 AFD  
straat + nr. : GENTSESTWG 50 60  
sectie : B  
nummer : 0085/00Z031

Verder 'deze grond' genoemd.

## 2 Inhoud van het bodemattest

Deze grond is opgenomen in het grondeninformatieregister.

### 2.1 Uitspraak over de bodemkwaliteit

Volgens het Bodemdecreet moeten op deze grond geen verdere maatregelen worden uitgevoerd.

#### 2.1.1 Extra informatie

Volgens het Bodemdecreet moet er geen beschrijvend bodemonderzoek uitgevoerd worden op deze grond. De OVAM baseert zich voor deze uitspraak op het oriënterend bodemonderzoek van 21.11.2002.

### 2.2 Documenten over de bodemkwaliteit

#### 2.2.1 Extra informatie

**DATUM: 21.11.2002**

TYPE: Oriënterend bodemonderzoek

TITEL: Oriënterend Bodemonderzoek Delhaize Kortrijk-Noord, Gentssesteenweg 50/60, 8500 Kortrijk+ Aanvulling Getiteld 'Oriënterend Bodemonderzoek Delhaize Kortrijk-Noord Gentssesteenweg 50/60, 8500 Kortrijk - Aanvullingen' dd. 24.03.2003

AUTEUR: AB-FDB BVBA




Dit bodemattest vervangt alle vorige bodemattesten.

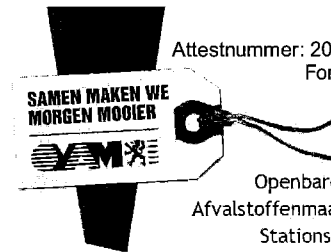
**Opmerkingen:**

- 1 Risicogronden kunnen slechts overgedragen worden als er vooraf een oriënterend bodemonderzoek aan de OVAM is bezorgd.
- 2 Bijkomende informatie over de overdrachtsregeling: [www.overdracht.ovam.be](http://www.overdracht.ovam.be).
- 3 Als er bodem wordt uitgegraven, afgevoerd of ontvangen, gelden de regels van grondverzet. Meer informatie: [www.ovam.be/grondverzet](http://www.ovam.be/grondverzet).
- 4 De OVAM staat niet in voor de juistheid van de aan haar verstrekte gegevens.
- 5 Voor inzage van de bovenstaande documenten: [www.ovam.be/inzage](http://www.ovam.be/inzage)

te Mechelen, 14.10.2015



Eddy Van Dyck  
afdelingshoofd



Attestnummer: 20150466621/Volgnummer: 000  
Formuliernummer: 20150465144  
Dossiernummer: 12460  
sfonteyn

Openbare Vlaamse  
Afvalstoffenmaatschappij  
Stationsstraat 110  
B-2800 Mechelen  
T: 015 284 284  
F: 015 203 275  
www.ovam.be

# Bodemattest

Sertius CVBA  
Deinsesteenweg 114 /  
9031 Drogenen

UW BERICHT VAN: 19.10.2015  
UW KENMERK: DDS/SOL15080186 -  
Oudenaarde  
BIJLAGEN: -  
MECHELEN: 19.10.2015

AFDELING: Bodembeheer  
DIENST: Bodemonderzoek & sanering Oost  
CONTACTPERSOON: Sam Fonteyne 015/284 137  
ONS KENMERK: A: 20150466621 - R: 20150465144 - D: 12460

## 1 Kadastrale gegevens

datum toestand op: 01.01.2015  
afdeling : 45508 OUDENAARDE 8 AFD/BEVERE/  
straat + nr. : MEERSPOORT 51  
sectie : B  
nummer : 0372/00K000

Verder 'deze grond' genoemd.

## 2 Inhoud van het bodemattest

Deze grond is opgenomen in het grondeninformatieregister.

### 2.1 Uitspraak over de bodemkwaliteit

Volgens het Bodemdecreet moeten op deze grond geen verdere maatregelen worden uitgevoerd.

#### 2.1.1 Historische verontreiniging

Volgens het Bodemdecreet moet er geen bodemsanering uitgevoerd worden op deze grond. De OVAM baseert zich voor deze uitspraak op het beschrijvend bodemonderzoek van 14.08.2001 en op de hierin opgenomen bodemkenmerken en functie van de grond.

#### 2.1.2 Nieuwe verontreiniging

Volgens het Bodemdecreet moet er geen bodemsanering uitgevoerd worden op deze grond. De OVAM baseert zich voor deze uitspraak op het beschrijvend bodemonderzoek van 14.01.2003 en op de hierin opgenomen bodemkenmerken en functie van de grond.

### 2.1.3 Gemengd-nieuwe verontreiniging

In overeenstemming met het Bodemdecreet is voldaan aan de volgende verplichtingen:  
- Het eindevaluatieonderzoek van 18.12.2007 werd bij de OVAM ingediend op 24.01.2008. Hierop werd door de OVAM een eindverklaring afgeleverd. Deze verklaring omvat de resultaten van de bodemsaneringswerken zoals beschreven in het bodemsaneringsproject d.d. 03.04.2002. Door de uitgevoerde bodemsaneringswerken zijn, met betrekking tot de bodemverontreiniging opgenomen in voornoemd bodemsaneringsproject en gelet op de hierin opgenomen bodemkenmerken en functie van de grond, volgens het Bodemdecreet geen verdere maatregelen noodzakelijk.

## 2.2 Documenten over de bodemkwaliteit

### 2.2.1 Historische verontreiniging

**DATUM: 13.07.2000**

TYPE: Oriënterend bodemonderzoek  
TITEL: Oriënterend Bodemonderzoek, Aral Vkp 832, Meerspoort 51 te 9700 Oudenaarde + Actualisatie Oriënterend Bodemonderzoek Aral Vkp 832 (Dd. 23.03.2001)  
AUTEUR: ABO N.V.

**DATUM: 14.08.2001**

TYPE: Beschrijvend bodemonderzoek  
TITEL: Beschrijvend Onderzoek I.V.M. Bodemverontreiniging Aral Vkp 832, Meerspoort 51 te 9700 Oudenaarde (Pn 99/02343).  
AUTEUR: ABO N.V.

**DATUM: 29.10.2002**

TYPE: Oriënterend bodemonderzoek  
TITEL: Tweede Actualisatie Oriënterend Bodemonderzoek, Aral Vkp 832, Meerspoort 51 en +51, 9700 Oudenaarde + Aanvullende Verklaring Dd. 09.05.2003  
AUTEUR: ABO NV

### 2.2.2 Nieuwe verontreiniging

**DATUM: 29.10.2002**

TYPE: Oriënterend bodemonderzoek  
TITEL: Tweede Actualisatie Oriënterend Bodemonderzoek, Aral Vkp 832, Meerspoort 51 en +51, 9700 Oudenaarde + Aanvullende Verklaring Dd. 09.05.2003  
AUTEUR: ABO NV

**DATUM: 14.01.2003**

TYPE: Beschrijvend bodemonderzoek  
TITEL: Actualisatie Beschrijvend Bodemonderzoek Ivm Bodemverontreiniging, Onderzoekslocatie: Aral Vkp 832, Meerspoort 51 en +51, 9700 Oudenaarde + Aanvulling Dd 31.05.2005  
AUTEUR: ABO NV

**DATUM: 10.01.2005**

TYPE: Oriënterend bodemonderzoek  
TITEL: Oriënterend Bodemonderzoek - Kuwait Petroleum Belgium NV - Meerspoort 51 en +51 te Oudenaarde + Aanvulling 'Oriënterend Bodemonderzoek Kuwait Petroleum Belgium NV, Gateway House, Brusselstraat 59, 2018 Antwerpen (05/02343) D.D. 04.04.2005  
AUTEUR: ABO NV

### 2.2.3 Gemengd-nieuwe verontreiniging

**DATUM: 13.07.2000**

TYPE: Oriënterend bodemonderzoek

TITEL: Oriënterend Bodemonderzoek I.V.M. Mogelijke Bodemverontreiniging Aral Vkp 832, Meerspoort 51 te 9700 Oudenaarde (00/02343) + Actualisatie Oriënterend Bodemonderzoek Aral Vkp 832, Meerspoort 51 te 9700 Oudenaarde (99/02343) (23.03.01).

AUTEUR: ABO N.V.

**DATUM: 14.08.2001**

TYPE: Beschrijvend bodemonderzoek

TITEL: Beschrijvend Onderzoek I.V.M. Bodemverontreiniging Aral Vkp 832, Meerspoort 51 te 9700 Oudenaarde (Pn 99/02343).

AUTEUR: ABO N.V.

**DATUM: 03.04.2002**

TYPE: Bodemsaneringsproject

TITEL: Bodemsaneringsproject Aral Vkp 832, Meerspoort 51 - Oudenaarde - 01/02343

AUTEUR: ABO NV

**DATUM: 29.10.2002**

TYPE: Oriënterend bodemonderzoek

TITEL: Tweede Actualisatie Oriënterend Bodemonderzoek, Aral Vkp 832, Meerspoort 51 en +51, 9700 Oudenaarde + Aanvullende Verklaring Dd. 09.05.2003

AUTEUR: ABO NV

**DATUM: 14.01.2003**

TYPE: Beschrijvend bodemonderzoek

TITEL: Actualisatie Beschrijvend Bodemonderzoek Ivm Bodemverontreiniging, Onderzoekslocatie: Aral Vkp 832, Meerspoort 51 en +51, 9700 Oudenaarde + Aanvulling Dd 31.05.2005

AUTEUR: ABO NV

**DATUM: 10.01.2005**

TYPE: Oriënterend bodemonderzoek

TITEL: Oriënterend Bodemonderzoek - Kuwait Petroleum Belgium NV - Meerspoort 51 en +51 te Oudenaarde + Aanvulling 'Oriënterend Bodemonderzoek Kuwait Petroleum Belgium NV, Gateway House, Brusselstraat 59, 2018 Antwerpen (05/02343) D.D. 04.04.2005

AUTEUR: ABO NV

**DATUM: 18.12.2007**

TYPE: Eindevaluatieonderzoek

TITEL: Eindevaluatieonderzoek Q8 VKP 109832 Oudenaarde, Meerspoort 51 en +51 (07/02343)


AUTEUR: ABO NV

Dit bodemattest vervangt alle vorige bodemattesten.


**Opmerkingen:**

- 1 Risicogronden kunnen slechts overgedragen worden als er vooraf een oriënterend bodemonderzoek aan de OVAM is bezorgd.
- 2 Bijkomende informatie over de overdrachtsregeling: [www.overdracht.ovam.be](http://www.overdracht.ovam.be).
- 3 Als er bodem wordt uitgegraven, afgevoerd of ontvangen, gelden de regels van grondverzet. Meer informatie: [www.ovam.be/grondverzet](http://www.ovam.be/grondverzet).
- 4 De OVAM staat niet in voor de juistheid van de aan haar verstrekte gegevens.
- 5 Voor inzage van de bovenstaande documenten: [www.ovam.be/inzage](http://www.ovam.be/inzage)

te Mechelen, 19.10.2015



Eddy Van Dyck  
afdelingshoofd



Attestnummer: 20150466415/Volgnummer: 000  
Formuliernummer: 20150445316  
Dossiernummer: 12471  
sfonteyn

Openbare Vlaamse  
Afvalstoffenmaatschappij  
Stationsstraat 110  
B-2800 Mechelen  
T: 015 284 284  
F: 015 203 275  
www.ovam.be

# Bodemattest

Sertius CVBA  
Deinsesteenweg 114 /  
9031 Drongen

UW BERICHT VAN: 06.10.2015  
UW KENMERK: DDS/SOL15080186 - Overijse  
BIJLAGEN: -  
MECHELEN: 19.10.2015

AFDELING: Bodembeheer  
DIENST: Bodemonderzoek & sanering Oost  
CONTACTPERSOON: Sam Fonteyne 015/284 137  
ONS KENMERK: A: 20150466415 - R: 20150445316 - D: 12471

## 1 Kadastrale gegevens

datum toestand op: 01.01.2015  
afdeling : 23062 OVERIJSE 1 AFD  
straat + nr. : BRUSSELSESTWG 399  
sectie : M  
nummer : 0731/00N000

Verder 'deze grond' genoemd.

## 2 Inhoud van het bodemattest

Deze grond is opgenomen in het grondeninformatieregister.

### 2.1 Uitspraak over de bodemkwaliteit

Volgens het Bodemdecreet moeten op deze grond geen verdere maatregelen worden uitgevoerd.

#### 2.1.1 Extra informatie

Volgens het Bodemdecreet moet er geen beschrijvend bodemonderzoek uitgevoerd worden op deze grond. De OVAM baseert zich voor deze uitspraak op het oriënterend bodemonderzoek van 21.10.2002.

### 2.2 Documenten over de bodemkwaliteit

#### 2.2.1 Extra informatie

**DATUM: 21.10.2002**

TYPE: Oriënterend bodemonderzoek

TITEL: Oriënterend Bodemonderzoek Delhaize Overijse - Brusselsesteenweg 399, 3090 Overijse +  
Aanvullende Verklaring Opgemaakt op 07.11.2003 door SGS Belgium NV

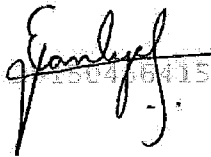
AUTEUR: AB-FDB BVBA

Dit bodemattest vervangt alle vorige bodemattesten.

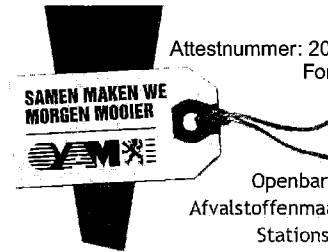
**Opmerkingen:**

- 1 Risicogronden kunnen slechts overgedragen worden als er vooraf een oriënterend bodemonderzoek aan de OVAM is bezorgd.
- 2 Bijkomende informatie over de overdrachtsregeling: [www.overdracht.ovam.be](http://www.overdracht.ovam.be).
- 3 Als er bodem wordt uitgegraven, afgevoerd of ontvangen, gelden de regels van grondverzet. Meer informatie: [www.ovam.be/grondverzet](http://www.ovam.be/grondverzet).
- 4 De OVAM staat niet in voor de juistheid van de aan haar verstrekte gegevens.
- 5 Voor inzage van de bovenstaande documenten: [www.ovam.be/inzage](http://www.ovam.be/inzage)

te Mechelen, 19.10.2015



Eddy Van Dyck  
afdelingshoofd



Attestnummer: 20150466414/Volgnummer: 000  
Formuliernummer: 20150445316  
Dossiernummer: 12471  
sfonteyn

Openbare Vlaamse  
Afvalstoffenmaatschappij  
Stationsstraat 110  
B-2800 Mechelen  
T: 015 284 284  
F: 015 203 275  
www.ovam.be

# Bodemattest

Sertius CVBA  
Deinsesteenweg 114 /  
9031 Drongen

UW BERICHT VAN: 06.10.2015

UW KENMERK: DDS/SOL15080186 - Overijse

BIJLAGEN: -

MECHELEN: 19.10.2015

AFDELING: Bodembeheer

DIENST: Bodemonderzoek & sanering Oost

CONTACTPERSOON: Sam Fonteyne 015/284 137

ONS KENMERK: A: 20150466414 - R: 20150445316 - D: 12471

## 1 Kadastrale gegevens

datum toestand op: 01.01.2015  
afdeling : 23062 OVERIJSE 1 AFD  
straat + nr. : BRUSSELSESTWG 399  
sectie : M  
nummer : 0731/00P000

Verder 'deze grond' genoemd.

## 2 Inhoud van het bodemattest

Deze grond is opgenomen in het grondeninformatieregister.

### 2.1 Uitspraak over de bodemkwaliteit

Volgens het Bodemdecreet moeten op deze grond geen verdere maatregelen worden uitgevoerd.

#### 2.1.1 Gemengd overwegend historische verontreiniging

Volgens het Bodemdecreet moet er geen bodemsanering uitgevoerd worden op deze grond. De OVAM baseert zich voor deze uitspraak op het beschrijvend bodemonderzoek van 01.02.2011 en op de hierin opgenomen bodemkenmerken en functie van de grond.

### 2.2 Documenten over de bodemkwaliteit

#### 2.2.1 Gemengd overwegend historische verontreiniging

**DATUM: 09.08.2000**

TYPE: Oriënterend bodemonderzoek

TITEL: Oriënterend Bodemonderzoek Aral-Tankstation Nr. 833 Steenweg op Brussel 399 te 3090 Overijse + Aanvullend Verslag Dd. 16.08.2001

AUTEUR: Soresma NV



**DATUM: 22.10.2002**

TYPE: Oriënterend bodemonderzoek

TITEL: Actualisatie Oriënterend Bodemonderzoek, Steenweg op Brussel 399 te 3090 Overijse.  
(120583006/Dvl)

AUTEUR: Soresma NV

**DATUM: 18.03.2005**

TYPE: Oriënterend bodemonderzoek

TITEL: Actualisatie Oriënterend Bodemonderzoek Q8-Tankstation Nr. 109833 Brusselsesteenweg  
399 3090 Overijse - 123226005/Jdn

AUTEUR: Soresma NV

**DATUM: 16.04.2007**

TYPE: Oriënterend bodemonderzoek

TITEL: NV Delhaize de Leeuw, Actualisatie Oriënterend Bodemonderzoek - Brusselsesteenweg 399,  
3090 Overijse - 23062 Overijse, 1e Afd, Sectie M, Nummer 731 M

AUTEUR: Sertius CVBA

**DATUM: 20.06.2007**

TYPE: Oriënterend bodemonderzoek

TITEL: Oriënterend Bodemonderzoek NV Delhaize Brusselsesteenweg 399 te 3090 Overijse (23062  
Overijse, 1e Afd., Sectie M, Nummer 731 P)

AUTEUR: Sertius CVBA

**DATUM: 01.02.2011**

TYPE: Beschrijvend bodemonderzoek

TITEL: Beschrijvend Bodemonderzoek Bofas (1110), Brusselsesteenweg 399 te 3090 Overijse  
(Projectnr 10/543)

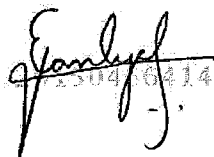
AUTEUR: Mava NV

Dit bodemattest vervangt alle vorige bodemattesten.

**Opmerkingen:**


- 1 Risicogronden kunnen slechts overgedragen worden als er vooraf een oriënterend bodemonderzoek aan de OVAM is bezorgd.
- 2 Bijkomende informatie over de overdrachtsregeling: [www.overdracht.ovam.be](http://www.overdracht.ovam.be).
- 3 Als er bodem wordt uitgegraven, afgevoerd of ontvangen, gelden de regels van grondverzet. Meer informatie: [www.ovam.be/grondverzet](http://www.ovam.be/grondverzet).
- 4 De OVAM staat niet in voor de juistheid van de aan haar verstrekte gegevens.
- 5 Voor inzage van de bovenstaande documenten: [www.ovam.be/inzage](http://www.ovam.be/inzage)

te Mechelen, 19.10.2015



Eddy Van Dyck  
afdelingshoofd

# Bodemattest



Attestnummer: 20150446436/Volgnummer: 000  
Formuliernummer: 20150445316

Openbare Vlaamse  
Afvalstoffenmaatschappij  
Stationsstraat 110  
B-2800 Mechelen  
T: 015 284 284  
F: 015 203 275  
[www.ovam.be](http://www.ovam.be)

Sertius CVBA  
Deinsesteenweg 114 /  
9031 Drongen

UW BERICHT VAN: 06.10.2015  
UW KENMERK: DDS/SOL15080186 - Overijse  
BIJLAGEN: -  
MECHELEN: 06.10.2015

AFDELING: Bodembeheer  
DIENST: Databeheer  
CONTACTPERSOON: Infolijn 015/284 458  
ONS KENMERK: A: 20150446436 - R: 20150445316

## 1 Kadastrale gegevens

datum toestand op: 01.01.2015  
afdeling : 23062 OVERIJSE 1 AFD  
straat + nr. : Topaaslaan  
sectie : M  
nummer : 0730/00X000

Verder 'deze grond' genoemd.

## 2 Inhoud van het bodemattest

De OVAM beschikt voor deze grond niet over relevante gegevens met betrekking tot de bodemkwaliteit.


Dit bodemattest vervangt alle vorige bodemattesten.

### Opmerkingen:

- 1 Risicogronden kunnen slechts overgedragen worden als er vooraf een oriënterend bodemonderzoek aan de OVAM is bezorgd.
- 2 Bijkomende informatie over de overdrachtsregeling: [www.overdracht.ovam.be](http://www.overdracht.ovam.be).
- 3 Als er bodem wordt uitgegraven, afgevoerd of ontvangen, gelden de regels van grondverzet. Meer informatie: [www.ovam.be/grondverzet](http://www.ovam.be/grondverzet).
- 4 De OVAM staat niet in voor de juistheid van de aan haar verstrekte gegevens.

te Mechelen, 06.10.2015

Eddy Van Dyck  
afdelingshoofd



Attestnummer: 20150446437/Volnummer: 000  
Formuliernummer: 20150445316

## Bodemattest

Openbare Vlaamse  
Afvalstoffenmaatschappij  
Stationsstraat 110  
B-2800 Mechelen  
T: 015 284 284  
F: 015 203 275  
[www.ovam.be](http://www.ovam.be)

Sertius CVBA  
Deinsesteenweg 114 /  
9031 Drongen

UW BERICHT VAN: 06.10.2015  
UW KENMERK: DDS/SOL15080186 - Overijse  
BIJLAGEN: -  
MECHELEN: 06.10.2015

AFDELING: Bodembeheer  
DIENST: Databeheer  
CONTACTPERSOON: Infolijn 015/284 458  
ONS KENMERK: A: 20150446437 - R: 20150445316

### 1 Kadastrale gegevens

datum toestand op: 01.01.2015  
afdeling : 23062 OVERIJSE 1 AFD  
straat + nr. : Topaaslaan  
sectie : M  
nummer : 0730/00Y000

Verder 'deze grond' genoemd.

### 2 Inhoud van het bodemattest

De OVAM beschikt voor deze grond niet over relevante gegevens met betrekking tot de bodemkwaliteit.

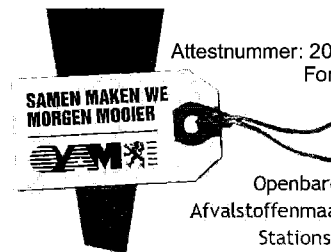
Dit bodemattest vervangt alle vorige bodemattesten.

#### Opmerkingen:

- 1 Risicogronden kunnen slechts overgedragen worden als er vooraf een oriënterend bodemonderzoek aan de OVAM is bezorgd.
- 2 Bijkomende informatie over de overdrachtsregeling: [www.overdracht.ovam.be](http://www.overdracht.ovam.be).
- 3 Als er bodem wordt uitgegraven, afgevoerd of ontvangen, gelden de regels van grondverzet. Meer informatie: [www.ovam.be/grondverzet](http://www.ovam.be/grondverzet).
- 4 De OVAM staat niet in voor de juistheid van de aan haar verstrekte gegevens.

te Mechelen, 06.10.2015

Eddy Van Dyck  
afdelingshoofd



Attestnummer: 20150526416/Volnummer: 000  
Formuliernummer: 20150445362  
Dossiernummer: 12472  
sfonteyn

Openbare Vlaamse  
Afvastoffenmaatschappij  
Stationsstraat 110  
B-2800 Mechelen  
T: 015 284 284  
F: 015 203 275  
www.ovam.be

# Bodemattest

Sertius CVBA  
Deinsesteenweg 114 /  
9031 Drongen

UW BERICHT VAN: 06.10.2015  
UW KENMERK: DDS/SOL15080186 -  
Wezembeek  
BIJLAGEN: -  
MECHELEN: 19.11.2015

AFDELING: Bodembeheer  
DIENST: Bodemonderzoek & sanering Oost  
CONTACTPERSOON: Sam Fonteyne 015/284 137  
ONS KENMERK: A: 20150526416 - R: 20150445362 - D: 12472

## 1 Kadastrale gegevens

datum toestand op: 01.01.2015  
afdeling : 22006 WEZEMBEEK-OPPEM 1 AFD  
straat + nr. : MECHELSESTWG 100  
sectie : B  
nummer : 0349/00A006

Verder 'deze grond' genoemd.

## 2 Inhoud van het bodemattest

Deze grond is opgenomen in het grondeninformatieregister.

### 2.1 Uitspraak over de bodemkwaliteit

Volgens het Bodemdecreet moeten op deze grond geen verdere maatregelen worden uitgevoerd.

#### 2.1.1 Historische verontreiniging

Volgens het Bodemdecreet moet er geen beschrijvend bodemonderzoek uitgevoerd worden op deze grond. De OVAM baseert zich voor deze uitspraak op het oriënterend bodemonderzoek van 04.11.2002, en op de hierin opgenomen bodemkenmerken en functie van de grond.

#### 2.1.2 Extra informatie

In overeenstemming met het Bodemdecreet is voldaan aan de volgende verplichtingen:  
- Het eindevaluatieonderzoek van 25.07.2008 werd bij de OVAM ingediend op 29.08.2008. Hierop werd door de OVAM een eindverklaring afgeleverd. Deze verklaring omvat de resultaten van de bodemsaneringswerken zoals beschreven in het bodemsaneringsproject d.d. 25.04.2007. Door de uitgevoerde bodemsaneringswerken zijn, met betrekking tot de bodemverontreiniging opgenomen in voornoemd bodemsaneringsproject, volgens het Bodemdecreet geen verdere maatregelen noodzakelijk.

### 2.2 Documenten over de bodemkwaliteit

## 2.2.1 Historische verontreiniging

**DATUM: 04.11.2002**

TYPE: Oriënterend bodemonderzoek

TITEL: Oriënterend Bodemonderzoek Delhaize Wezembeek-Oppem

AUTEUR: AB-FDB BVBA

## 2.2.2 Extra informatie

**DATUM: 11.02.2002**

TYPE: Beschrijvend bodemonderzoek

TITEL: Beschrijvend Bodemonderzoek Aral-Tankstation Nr. 837 Mechelsesteenweg 100 1970 Wezembeek-Oppem

AUTEUR: Soresma NV

**DATUM: 25.04.2007**

TYPE: Bodemsaneringsproject

TITEL: Bodemsaneringsproject Kuwait Station Vkp 109837, Mechelsesteenweg 100 te Wezembeek-Oppem - 07/07709

AUTEUR: ABO NV

**DATUM: 25.07.2008**

TYPE: Eindevaluatieonderzoek

TITEL: Eindevaluatieonderzoek Q8 Wezembeek-Oppem, VKP 109837


AUTEUR: ABO NV

Dit bodemattest vervangt alle vorige bodemattesten.


### **Opmerkingen:**

- 1 Risicogronden kunnen slechts overgedragen worden als er vooraf een oriënterend bodemonderzoek aan de OVAM is bezorgd.
- 2 Bijkomende informatie over de overdrachtsregeling: [www.overdracht.ovam.be](http://www.overdracht.ovam.be).
- 3 Als er bodem wordt uitgegraven, afgevoerd of ontvangen, gelden de regels van grondverzet. Meer informatie: [www.ovam.be/grondverzet](http://www.ovam.be/grondverzet).
- 4 De OVAM staat niet in voor de juistheid van de aan haar verstrekte gegevens.
- 5 Voor inzage van de bovenstaande documenten: [www.ovam.be/inzage](http://www.ovam.be/inzage)

te Mechelen, 19.11.2015



Eddy Van Dyck  
afdelingshoofd



Attestnummer: 20150446506/Volnummer: 000  
Formuliernummer: 20150445362

Openbare Vlaamse  
Afvalstoffenmaatschappij  
Stationsstraat 110  
B-2800 Mechelen  
T: 015 284 284  
F: 015 203 275  
[www.ovam.be](http://www.ovam.be)

## Bodemattest

Sertius CVBA  
Deinsesteenweg 114 /  
9031 Drongen

UW BERICHT VAN: 06.10.2015  
UW KENMERK: DDS/SOL15080186 -  
Wezembeek  
BIJLAGEN: -  
MECHELEN: 06.10.2015

AFDELING: Bodembeheer  
DIENST: Databeheer  
CONTACTPERSOON: Infolijn 015/284 458  
ONS KENMERK: A: 20150446506 - R: 20150445362

### 1 Kadastrale gegevens

datum toestand op: 01.01.2015  
afdeling : 22006 WEZEMBEEK-OPPEM 1 AFD  
straat + nr. : Mechelsesteenweg 96  
sectie : B  
nummer : 0349/00Y005

Verder 'deze grond' genoemd.

### 2 Inhoud van het bodemattest

De OVAM beschikt voor deze grond niet over relevante gegevens met betrekking tot de bodemkwaliteit.

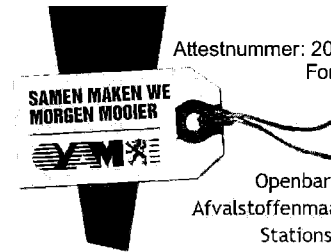
Dit bodemattest vervangt alle vorige bodemattesten.

#### **Opmerkingen:**

- 1 Risicogronden kunnen slechts overgedragen worden als er vooraf een oriënterend bodemonderzoek aan de OVAM is bezorgd.
- 2 Bijkomende informatie over de overdrachtsregeling: [www.overdracht.ovam.be](http://www.overdracht.ovam.be).
- 3 Als er bodem wordt uitgegraven, afgevoerd of ontvangen, gelden de regels van grondverzet. Meer informatie: [www.ovam.be/grondverzet](http://www.ovam.be/grondverzet).
- 4 De OVAM staat niet in voor de juistheid van de aan haar verstrekte gegevens.

te Mechelen, 06.10.2015

Eddy Van Dyck  
afdelingshoofd



Attestnummer: 20150446507/Volgnummer: 000  
Formuliernummer: 20150445362

Openbare Vlaamse  
Afvalstoffenmaatschappij  
Stationsstraat 110  
B-2800 Mechelen  
T: 015 284 284  
F: 015 203 275  
[www.ovam.be](http://www.ovam.be)

## Bodemattest

Sertius CVBA  
Deinsesteenweg 114 /  
9031 Drongen

UW BERICHT VAN: 06.10.2015  
UW KENMERK: DDS/SOL15080186 -  
Wezembeek  
BIJLAGEN: -  
MECHELEN: 06.10.2015

AFDELING: Bodembeheer  
DIENST: Databeheer  
CONTACTPERSOON: Infolijn 015/284 458  
ONS KENMERK: A: 20150446507 - R: 20150445362

### 1 Kadastrale gegevens

datum toestand op: 01.01.2015  
afdeling : 22006 WEZEMBEEK-OPPEM 1 AFD  
straat + nr. : Mechelsesteenweg 94  
sectie : B  
nummer : 0349/00Z005

Verder 'deze grond' genoemd.

### 2 Inhoud van het bodemattest

De OVAM beschikt voor deze grond niet over relevante gegevens met betrekking tot de bodemkwaliteit.

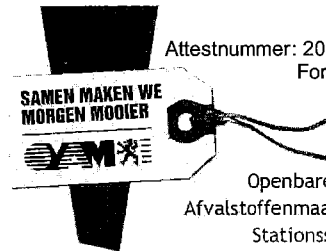
Dit bodemattest vervangt alle vorige bodemattesten.

#### **Opmerkingen:**

- 1 Risicogronden kunnen slechts overgedragen worden als er vooraf een oriënterend bodemonderzoek aan de OVAM is bezorgd.
- 2 Bijkomende informatie over de overdrachtsregeling: [www.overdracht.ovam.be](http://www.overdracht.ovam.be).
- 3 Als er bodem wordt uitgegraven, afgevoerd of ontvangen, gelden de regels van grondverzet. Meer informatie: [www.ovam.be/grondverzet](http://www.ovam.be/grondverzet).
- 4 De OVAM staat niet in voor de juistheid van de aan haar verstrekte gegevens.

te Mechelen, 06.10.2015

Eddy Van Dyck  
afdelingshoofd



Attestnummer: 20150537169/Volnummer: 000  
Formuliernummer: 20150445362  
Dossiernummer: 12472  
sfonteyn

Openbare Vlaamse  
Afvalstoffenmaatschappij  
Stationsstraat 110  
B-2800 Mechelen  
T: 015 284 284  
F: 015 203 275  
www.ovam.be

# Bodemattest

Sertius CVBA  
Deinsesteenweg 114 /  
9031 Drongen

UW BERICHT VAN: 06.10.2015  
UW KENMERK: DDS/SOL15080186 -  
Wezembeek  
BIJLAGEN: -  
MECHELEN: 25.11.2015

AFDELING: Bodembeheer  
DIENST: Bodemonderzoek & sanering Oost  
CONTACTPERSOON: Sam Fonteyne 015/284 137  
ONS KENMERK: A: 20150537169 - R: 20150445362 - D: 12472

## 1 Kadastrale gegevens

datum toestand op: 01.01.2015  
afdeling : 22006 WEZEMBEEK-OPPEM 1 AFD  
straat + nr. : MECHELSESTWG 100  
sectie : B  
nummer : 0349/00H005

Verder 'deze grond' genoemd.

## 2 Inhoud van het bodemattest

Deze grond is opgenomen in het grondeninformatieregister.

### 2.1 Uitspraak over de bodemkwaliteit

Volgens het Bodemdecreet moeten op deze grond geen verdere maatregelen worden uitgevoerd.

#### 2.1.1 Historische verontreiniging

Volgens het Bodemdecreet moet er geen beschrijvend bodemonderzoek uitgevoerd worden op deze grond. De OVAM baseert zich voor deze uitspraak op het oriënterend bodemonderzoek van 04.11.2002, en op de hierin opgenomen bodemkenmerken en functie van de grond.

### 2.2 Documenten over de bodemkwaliteit

#### 2.2.1 Historische verontreiniging

**DATUM: 04.11.2002**  
TYPE: Oriënterend bodemonderzoek  
TITEL: Oriënterend Bodemonderzoek Delhaize Wezembeek-Oppeem  
AUTEUR: AB-FDB BVBA


Dit bodemattest vervangt alle vorige bodemattesten.



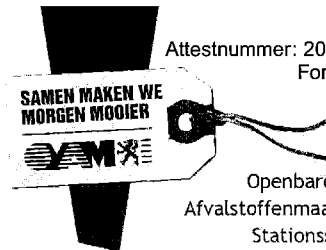
**Opmerkingen:**

- 1 Risicogronden kunnen slechts overgedragen worden als er vooraf een oriënterend bodemonderzoek aan de OVAM is bezorgd.
- 2 Bijkomende informatie over de overdrachtsregeling: [www.overdracht.ovam.be](http://www.overdracht.ovam.be).
- 3 Als er bodem wordt uitgegraven, afgevoerd of ontvangen, gelden de regels van grondverzet. Meer informatie: [www.ovam.be/grondverzet](http://www.ovam.be/grondverzet).
- 4 De OVAM staat niet in voor de juistheid van de aan haar verstrekte gegevens.
- 5 Voor inzage van de bovenstaande documenten: [www.ovam.be/inzage](http://www.ovam.be/inzage)

te Mechelen, 25.11.2015



Eddy Van Dyck  
afdelingshoofd



Attestnummer: 20150526426/Volnummer: 000  
Formuliernummer: 20150445362  
Dossiernummer: 12472  
ewuys

Openbare Vlaamse  
Afvalstoffenmaatschappij  
Stationsstraat 110  
B-2800 Mechelen  
T: 015 284 284  
F: 015 203 275  
www.ovam.be

# Bodemattest

Sertius CVBA  
Deinsesteenweg 114 /  
9031 Drongen

UW BERICHT VAN: 06.10.2015  
UW KENMERK: DDS/SOL15080186 -  
Wezembeek  
BIJLAGEN: -  
MECHELEN: 19.11.2015

AFDELING: Bodembeheer  
DIENST: Bodemonderzoek & sanering West  
CONTACTPERSOON: Els Wuyts 015/284 138  
ONS KENMERK: A: 20150526426 - R: 20150445362 - D: 12472

## 1 Kadastrale gegevens

datum toestand op: 01.01.2015  
afdeling : 22006 WEZEMBEEK-OPPEM 1 AFD  
straat + nr. : MECHELSESTWG 100  
sectie : B  
nummer : 0349/00B006

Verder 'deze grond' genoemd.

## 2 Inhoud van het bodemattest

Deze grond is opgenomen in het grondeninformatieregister.

### 2.1 Uitspraak over de bodemkwaliteit

Volgens het Bodemdecreet moeten op deze grond geen verdere maatregelen worden uitgevoerd.

#### 2.1.1 Extra informatie

In overeenstemming met het Bodemdecreet is voldaan aan de volgende verplichtingen:  
- Het eindevaluatieonderzoek van 25.07.2008 werd bij de OVAM ingediend op 29.08.2008. Hierop werd door de OVAM een eindverklaring afgeleverd. Deze verklaring omvat de resultaten van de bodemsaneringswerken zoals beschreven in het bodemsaneringsproject d.d. 25.04.2007. Door de uitgevoerde bodemsaneringswerken zijn, met betrekking tot de bodemverontreiniging opgenomen in voornoemd bodemsaneringsproject, volgens het Bodemdecreet geen verdere maatregelen noodzakelijk.

### 2.2 Documenten over de bodemkwaliteit

#### 2.2.1 Extra informatie

**DATUM: 10.08.2000**

TYPE: Oriënterend bodemonderzoek  
TITEL: Oriënterend Bodemonderzoek Aral-Tankstation Nr. 837 Mechelsesteenweg 100 te 1970  
Wezembeek-Oppem  
AUTEUR: Soresma NV

**DATUM: 11.02.2002**

TYPE: Beschrijvend bodemonderzoek  
TITEL: Beschrijvend Bodemonderzoek Aral-Tankstation Nr. 837 Mechelsesteenweg 100 1970  
Wezembeek-Oppem  
AUTEUR: Soresma NV

**DATUM: 21.10.2002**

TYPE: Oriënterend bodemonderzoek  
TITEL: Actualisatie Oriënterend Bodemonderzoek, Mechelsesteenweg 100 te 1970  
Wezembeek-Oppem. (120585006/Dvl)  
AUTEUR: Soresma NV

**DATUM: 11.01.2005**

TYPE: Oriënterend bodemonderzoek  
TITEL: Oriënterend Bodemonderzoek Q8-Tankstation Nr. 837 Mechelsesteenweg 100 1970  
Wezembeek-Oppem - 123242003/Jdn  
AUTEUR: Soresma NV

**DATUM: 25.04.2007**

TYPE: Bodemsaneringsproject  
TITEL: Bodemsaneringsproject Kuwait Station Vkp 109837, Mechelsesteenweg 100 te  
Wezembeek-Oppem - 07/07709  
AUTEUR: ABO NV

**DATUM: 25.07.2008**


TYPE: Eindevaluatieonderzoek  
TITEL: Eindevaluatieonderzoek Q8 Wezembeek-Oppem, VKP 109837  
AUTEUR: ABO NV

Dit bodemattest vervangt alle vorige bodemattesten.


**Opmerkingen:**

- 1 Risicogronden kunnen slechts overgedragen worden als er vooraf een oriënterend bodemonderzoek aan de OVAM is bezorgd.
- 2 Bijkomende informatie over de overdrachtsregeling: [www.overdracht.ovam.be](http://www.overdracht.ovam.be).
- 3 Als er bodem wordt uitgegraven, afgevoerd of ontvangen, gelden de regels van grondverzet.  
Meer informatie: [www.ovam.be/grondverzet](http://www.ovam.be/grondverzet).
- 4 De OVAM staat niet in voor de juistheid van de aan haar verstrekte gegevens.
- 5 Voor inzage van de bovenstaande documenten: [www.ovam.be/inzage](http://www.ovam.be/inzage)

te Mechelen, 19.11.2015



Eddy Van Dyck  
afdelingshoofd



Attestnummer: 20150446620/Volnummer: 000  
Formuliernummer: 20150445323  
Dossiernummer: 52821  
info

Openbare Vlaamse  
Afvalstoffenmaatschappij  
Stationsstraat 110  
B-2800 Mechelen  
T: 015 284 284  
F: 015 203 275  
www.ovam.be

## Bodemattest

Sertius CVBA  
Deinsesteenweg 114 /  
9031 Drongen

UW BERICHT VAN: 06.10.2015  
UW KENMERK: DDS/SOL15080186 - Reet  
BIJLAGEN: -  
MECHELEN: 07.10.2015

AFDELING: Bodembeheer  
DIENST: Databeheer  
CONTACTPERSOON: Infolijn 015/284138  
ONS KENMERK: A: 20150446620 - R: 20150445323 - D: 52821

### 1 Kadastrale gegevens

datum toestand op: 01.01.2015  
afdeling : 11036 RUMST 3 AFD/REET/  
straat + nr. : S HERENBN  
sectie : A  
nummer : 0030/00Z000

Verder 'deze grond' genoemd.

### 2 Inhoud van het bodemattest

Deze grond is opgenomen in het grondeninformatieregister.

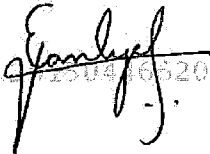
Op basis van beschikbare informatie bij de gemeente is of was er op deze grond een risico-inrichting aanwezig.

Dit bodemattest vervangt alle vorige bodemattesten.


**Opmerkingen:**

- 1 Risicogronden kunnen slechts overgedragen worden als er vooraf een oriënterend bodemonderzoek aan de OVAM is bezorgd.
- 2 Bijkomende informatie over de overdrachtsregeling: [www.overdracht.ovam.be](http://www.overdracht.ovam.be).
- 3 Als er bodem wordt uitgegraven, afgevoerd of ontvangen, gelden de regels van grondverzet. Meer informatie: [www.ovam.be/grondverzet](http://www.ovam.be/grondverzet).
- 4 De OVAM staat niet in voor de juistheid van de aan haar verstrekte gegevens.

te Mechelen, 07.10.2015



Eddy Van Dyck  
afdelingshoofd



Attestnummer: 20150535696/Volnummer: 000  
Formuliernummer: 20150445323  
Dossiernummer: 12468  
sfonteyn

Openbare Vlaamse  
Afvalstoffenmaatschappij  
Stationsstraat 110  
B-2800 Mechelen  
T: 015 284 284  
F: 015 203 275  
www.ovam.be

# Bodemattest

Sertius CVBA  
Deinsesteenweg 114 /  
9031 Drongen

UW BERICHT VAN: 06.10.2015  
UW KENMERK: DDS/SOL15080186 - Reet  
BIJLAGEN: -  
MECHELEN: 24.11.2015

AFDELING: Bodembeheer  
DIENST: Bodemonderzoek & sanering Oost  
CONTACTPERSOON: Sam Fonteyne 015/284 137  
ONS KENMERK: A: 20150535696 - R: 20150445323 - D: 12468

## 1 Kadastrale gegevens

datum toestand op: 01.01.2015  
afdeling : 11036 RUMST 3 AFD/REET/  
straat + nr. : 'S HERENBN  
sectie : A  
nummer : 0030/00A002

Verder 'deze grond' genoemd.

## 2 Inhoud van het bodemattest

Deze grond is opgenomen in het grondeninformatieregister.

### 2.1 Uitspraak over de bodemkwaliteit

Volgens het Bodemdecreet moeten op deze grond geen verdere maatregelen worden uitgevoerd.

#### 2.1.1 Extra informatie

In overeenstemming met het Bodemdecreet is voldaan aan de volgende verplichtingen:  
- Het eindevaluatieonderzoek van 14.01.2014 werd bij de OVAM ingediend op 29.01.2014. Hierop werd door de OVAM een eindverklaring afgeleverd. Deze verklaring omvat de resultaten van de bodemsaneringswerken zoals beschreven in het beperkt bodemsaneringsproject d.d. 01.10.2009. Door de uitgevoerde bodemsaneringswerken zijn, met betrekking tot de bodemverontreiniging opgenomen in voornoemd beperkt bodemsaneringsproject, volgens het Bodemdecreet geen verdere maatregelen noodzakelijk.

### 2.2 Documenten over de bodemkwaliteit

#### 2.2.1 Extra informatie

**DATUM: 18.07.2007**

TYPE: Beschrijvend bodemonderzoek

TITEL: Partieel Beschrijvend Bodemonderzoek Grootwarenhuis Delhaize, 'S Herenbaan 178 te 2840 Reet (Abfdb06485)

AUTEUR: AB-FDB BVBA

**DATUM: 31.08.2009**

TYPE: Beschrijvend bodemonderzoek

TITEL: Beschrijvend Bodemonderzoek Delhaize, 'S Herenbaan 178 te 2840 Reet (Projectnummer Sol09080202)

AUTEUR: Sertius CVBA

**DATUM: 01.10.2009**

TYPE: Beperkt bodemsaneringsproject

TITEL: Tweede Beperkt Bodemsaneringsproject Delhaize, 'S Herenbaan 178 te Reet - Sol0808209

AUTEUR: Sertius CVBA

**DATUM: 14.01.2014**

TYPE: Eindevaluatieonderzoek

TITEL: Eindevaluatieonderzoek - Delhaize - 's Herenbaan 178, 2840 Reet

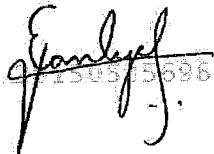
AUTEUR: Sertius CVBA

Dit bodemattest vervangt alle vorige bodemattesten.


**Opmerkingen:**

- 1 Risicogronden kunnen slechts overgedragen worden als er vooraf een oriënterend bodemonderzoek aan de OVAM is bezorgd.
- 2 Bijkomende informatie over de overdrachtsregeling: [www.overdracht.ovam.be](http://www.overdracht.ovam.be).
- 3 Als er bodem wordt uitgegraven, afgevoerd of ontvangen, gelden de regels van grondverzet. Meer informatie: [www.ovam.be/grondverzet](http://www.ovam.be/grondverzet).
- 4 De OVAM staat niet in voor de juistheid van de aan haar verstrekte gegevens.
- 5 Voor inzage van de bovenstaande documenten: [www.ovam.be/inzage](http://www.ovam.be/inzage)

te Mechelen, 24.11.2015



Eddy Van Dyck  
afdelingshoofd



Attestnummer: 20150535703/Volgnummer: 000  
Formuliernummer: 20150498309  
Dossiernummer: 12468  
sfonteyn

Openbare Vlaamse  
Afalstoffenmaatschappij  
Stationsstraat 110  
B-2800 Mechelen  
T: 015 284 284  
F: 015 203 275  
www.ovam.be

# Bodemattest

Sertius CVBA  
Deinsesteenweg 114 /  
9031 Drongen

UW BERICHT VAN: 04.11.2015  
UW KENMERK: DDS/SOL15080186 - Reet 2  
BIJLAGEN: -  
MECHELEN: 24.11.2015

AFDELING: Bodembeheer  
DIENST: Bodemonderzoek & sanering Oost  
CONTACTPERSOON: Sam Fonteyne 015/284 137  
ONS KENMERK: A: 20150535703 - R: 20150498309 - D: 12468

## 1 Kadastrale gegevens

datum toestand op: 01.01.2015  
afdeling : 11036 RUMST 3 AFD/REET/  
straat + nr. : S HERENBN 178  
sectie : A  
nummer : 0030/00X000

Verder 'deze grond' genoemd.

## 2 Inhoud van het bodemattest

Deze grond is opgenomen in het grondeninformatieregister.

### 2.1 Uitspraak over de bodemkwaliteit

Volgens het Bodemdecreet moeten op deze grond geen verdere maatregelen worden uitgevoerd.

#### 2.1.1 Gemengd-nieuwe verontreiniging

In overeenstemming met het Bodemdecreet is voldaan aan de volgende verplichtingen:  
- Het eindevaluatieonderzoek van 08.02.2006 werd bij de OVAM ingediend op 14.02.2006. Hierop werd door de OVAM een eindverklaring afgeleverd. Deze verklaring omvat de resultaten van de bodemsaneringswerken zoals beschreven in het bodemsaneringsproject d.d. 25.06.2003. Door de uitgevoerde bodemsaneringswerken zijn, met betrekking tot de bodemverontreiniging opgenomen in voornoemd bodemsaneringsproject en gelet op de hierin opgenomen bodemkenmerken en functie van de grond, volgens het Bodemdecreet geen verdere maatregelen noodzakelijk.

### 2.2 Documenten over de bodemkwaliteit

#### 2.2.1 Gemengd-nieuwe verontreiniging

**DATUM: 09.08.2000**  
TYPE: Oriënterend bodemonderzoek  
TITEL: Oriënterend Bodemonderzoek Aral 835, 'S Herenbaan 178 te Rumst - 12637005/Dkn  
AUTEUR: Soresma NV



**DATUM: 26.09.2001**

TYPE: Beschrijvend bodemonderzoek

TITEL: Beschrijvend Bodemonderzoek Aral-Tankstation Nr. 835 'S Herenbaan 178 te 2840 Rumst - 14497002/Tdw

AUTEUR: Soresma NV

**DATUM: 21.10.2002**

TYPE: Oriënterend bodemonderzoek

TITEL: Actualisatie oriënterend bodemonderzoek Aral-tankstation nr. 835, 's Herenbaan 178 te 2840 Rumst + actualisatie 'Vennootschap Gebroeders Delhaize en Cie - de Leeuw, Actualisatie oriënterend bodemonderzoek, 's Herenbaan 178 te B-2840 Reet' dd. 22.06.2004 (Sertius cvba)

AUTEUR: Soresma NV

**DATUM: 25.06.2003**

TYPE: Bodemsaneringsproject

TITEL: Bodemsaneringsproject Kuwait Tankstation Nr. 835, 'S Herenbaan 178 - Rumst (Reet) - 120362006/Jle

AUTEUR: Soresma NV

**DATUM: 04.02.2005**

TYPE: Oriënterend bodemonderzoek

TITEL: Oriënterend Bodemonderzoek, Q8-Tankstation Nr. 835, 'S Heerenbaan 178 2840 Rumst - 123243005/Jdn

AUTEUR: Soresma NV

**DATUM: 08.02.2006**

TYPE: Eindevaluatieonderzoek

TITEL: Eindevaluatieonderzoek - Bodemsanering Q8-station (109835), 's Herenbaan 178 te Rumst (121845036/jle)


AUTEUR: Soresma NV

Dit bodemattest vervangt alle vorige bodemattesten.

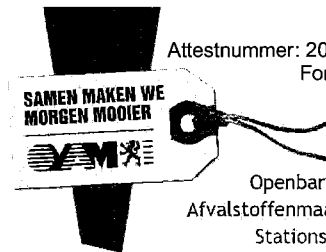
**Opmerkingen:**

- 1 Risicogronden kunnen slechts overgedragen worden als er vooraf een oriënterend bodemonderzoek aan de OVAM is bezorgd.
- 2 Bijkomende informatie over de overdrachtsregeling: [www.overdracht.ovam.be](http://www.overdracht.ovam.be).
- 3 Als er bodem wordt uitgegraven, afgevoerd of ontvangen, gelden de regels van grondverzet. Meer informatie: [www.ovam.be/grondverzet](http://www.ovam.be/grondverzet).
- 4 De OVAM staat niet in voor de juistheid van de aan haar verstrekte gegevens.
- 5 Voor inzage van de bovenstaande documenten: [www.ovam.be/inzage](http://www.ovam.be/inzage)

te Mechelen, 24.11.2015



Eddy Van Dyck  
afdelingshoofd



Attestnummer: 20150559095/Volnummer: 000  
Formuliernummer: 20150445323  
Dossiernummer: 12468  
sfonteyn

Openbare Vlaamse  
Afvalstoffenmaatschappij  
Stationsstraat 110  
B-2800 Mechelen  
T: 015 284 284  
F: 015 203 275  
www.ovam.be

# Bodemattest

Sertius CVBA  
Deinsesteenweg 114 /  
9031 Drongen

UW BERICHT VAN: 06.10.2015  
UW KENMERK: DDS/SOL15080186 - Reet  
BIJLAGEN: -  
MECHELEN: 07.12.2015

AFDELING: Bodembeheer  
DIENST: Bodemonderzoek & sanering Oost  
CONTACTPERSOON: Sam Fonteyne 015/284 137  
ONS KENMERK: A: 20150559095 - R: 20150445323 - D: 12468

## 1 Kadastrale gegevens

datum toestand op: 01.01.2015  
afdeling : 11036 RUMST 3 AFD/REET/  
straat + nr. : 's Herenbaan 178  
sectie : A  
nummer : 0030/00B002

Verder 'deze grond' genoemd.

## 2 Inhoud van het bodemattest

Deze grond is opgenomen in het grondeninformatieregister.

### 2.1 Uitspraak over de bodemkwaliteit

Volgens het Bodemdecreet moeten op deze grond geen verdere maatregelen worden uitgevoerd.

#### 2.1.1 Historische verontreiniging

Volgens het Bodemdecreet moet er geen beschrijvend bodemonderzoek uitgevoerd worden op deze grond. De OVAM baseert zich voor deze uitspraak op het oriënterend bodemonderzoek van 26.08.2002, en op de hierin opgenomen bodemkenmerken en functie van de grond.

#### 2.1.2 Gemengd-nieuwe verontreiniging

In overeenstemming met het Bodemdecreet is voldaan aan de volgende verplichtingen:  
- Het eindevaluatieonderzoek van 08.02.2006 werd bij de OVAM ingediend op 14.02.2006. Hierop werd door de OVAM een eindverklaring afgeleverd. Deze verklaring omvat de resultaten van de bodemsaneringswerken zoals beschreven in het bodemsaneringsproject d.d. 25.06.2003. Door de uitgevoerde bodemsaneringswerken zijn, met betrekking tot de bodemverontreiniging opgenomen in voornoemd bodemsaneringsproject en gelet op de hierin opgenomen bodemkenmerken en functie van de grond, volgens het Bodemdecreet geen verdere maatregelen noodzakelijk.

### 2.1.3 Extra informatie

In overeenstemming met het Bodemdecreet is voldaan aan de volgende verplichtingen:  
- Het eindevaluatieonderzoek van 14.01.2014 werd bij de OVAM ingediend op 29.01.2014. Hierop werd door de OVAM een eindverklaring afgeleverd. Deze verklaring omvat de resultaten van de bodemsaneringswerken zoals beschreven in het beperkt bodemsaneringsproject d.d. 01.10.2009. Door de uitgevoerde bodemsaneringswerken zijn, met betrekking tot de bodemverontreiniging opgenomen in voornoemd beperkt bodemsaneringsproject, volgens het Bodemdecreet geen verdere maatregelen noodzakelijk.

## 2.2 Documenten over de bodemkwaliteit

### 2.2.1 Historische verontreiniging

**DATUM: 09.08.2000**

TYPE: Oriënterend bodemonderzoek  
TITEL: Oriënterend Bodemonderzoek Aral 835, 'S Herenbaan 178 te Rumst - 12637005/Dkn  
AUTEUR: Soresma NV

**DATUM: 26.08.2002**

TYPE: Oriënterend bodemonderzoek  
TITEL: Oriënterend bodemonderzoek, Delhaize Reet - 's Herenbaan 178, 2840 Rumst (Reet) + actualisatie 'Vennootschap Gebroeders Delhaize en Cie - de Leeuw, Actualisatie oriënterend bodemonderzoek, 's Herenbaan 178 te B-2840 Reet' dd. 22.06.2004 (Sertius cvba)  
AUTEUR: Fdb-Milieuadvies

### 2.2.2 Gemengd-nieuwe verontreiniging

**DATUM: 09.08.2000**

TYPE: Oriënterend bodemonderzoek  
TITEL: Oriënterend Bodemonderzoek Aral 835, 'S Herenbaan 178 te Rumst - 12637005/Dkn  
AUTEUR: Soresma NV

**DATUM: 26.09.2001**

TYPE: Beschrijvend bodemonderzoek  
TITEL: Beschrijvend Bodemonderzoek Aral-Tankstation Nr. 835 'S Herenbaan 178 te 2840 Rumst - 14497002/Tdw  
AUTEUR: Soresma NV

**DATUM: 26.08.2002**

TYPE: Oriënterend bodemonderzoek  
TITEL: Oriënterend bodemonderzoek, Delhaize Reet - 's Herenbaan 178, 2840 Rumst (Reet) + actualisatie 'Vennootschap Gebroeders Delhaize en Cie - de Leeuw, Actualisatie oriënterend bodemonderzoek, 's Herenbaan 178 te B-2840 Reet' dd. 22.06.2004 (Sertius cvba)  
AUTEUR: Fdb-Milieuadvies

**DATUM: 25.06.2003**

TYPE: Bodemsaneringsproject  
TITEL: Bodemsaneringsproject Kuwait Tankstation Nr. 835, 'S Herenbaan 178 - Rumst (Reet) - 120362006/Jle  
AUTEUR: Soresma NV

**DATUM: 11.09.2003**

TYPE: Beschrijvend bodemonderzoek  
TITEL: Beschrijvend Bodemonderzoek Delhaize Reet, 'S Herenbaan 178, Reet  
AUTEUR: AB-FDB BVBA

**DATUM: 04.02.2005**

TYPE: Oriënterend bodemonderzoek

TITEL: Oriënterend Bodemonderzoek, Q8-Tankstation Nr. 835, 'S Heerenbaan 178 2840 Rumst - 123243005/Jdn

AUTEUR: Soresma NV

**DATUM: 08.02.2006**

TYPE: Eindevaluatieonderzoek

TITEL: Eindevaluatieonderzoek - Bodemsanering Q8-station (109835), 's Herenbaan 178 te Rumst (121845036/jle)

AUTEUR: Soresma NV

**2.2.3 Extra informatie**

**DATUM: 18.07.2007**

TYPE: Beschrijvend bodemonderzoek

TITEL: Partieel Beschrijvend Bodemonderzoek Grootwarenhuis Delhaize, 'S Herenbaan 178 te 2840 Reet (Abfdb06485)

AUTEUR: AB-FDB BVBA

**DATUM: 31.08.2009**

TYPE: Beschrijvend bodemonderzoek

TITEL: Beschrijvend Bodemonderzoek Delhaize, 'S Herenbaan 178 te 2840 Reet (Projectnummer Sol09080202)

AUTEUR: Sertius CVBA

**DATUM: 01.10.2009**

TYPE: Beperkt bodemsaneringsproject

TITEL: Tweede Beperkt Bodemsaneringsproject Delhaize, 'S Herenbaan 178 te Reet - Sol0808209

AUTEUR: Sertius CVBA

**DATUM: 14.01.2014**

TYPE: Eindevaluatieonderzoek

TITEL: Eindevaluatieonderzoek - Delhaize - 's Herenbaan 178, 2840 Reet

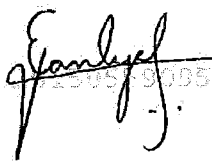
AUTEUR: Sertius CVBA

Dit bodemattest vervangt alle vorige bodemattesten.

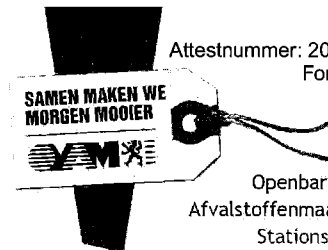
**Opmerkingen:**

- 1 Risicogronden kunnen slechts overgedragen worden als er vooraf een oriënterend bodemonderzoek aan de OVAM is bezorgd.
- 2 Bijkomende informatie over de overdrachtsregeling: [www.overdracht.ovam.be](http://www.overdracht.ovam.be).
- 3 Als er bodem wordt uitgegraven, afgevoerd of ontvangen, gelden de regels van grondverzet. Meer informatie: [www.ovam.be/grondverzet](http://www.ovam.be/grondverzet).
- 4 De OVAM staat niet in voor de juistheid van de aan haar verstrekte gegevens.
- 5 Voor inzage van de bovenstaande documenten: [www.ovam.be/inzage](http://www.ovam.be/inzage)

te Mechelen, 07.12.2015



Eddy Van Dyck  
afdelingshoofd



Attestnummer: 20150535695/Volnummer: 000  
Formuliernummer: 20150445323  
Dossiernummer: 12468  
sfonteyn

Openbare Vlaamse  
Afvalstoffenmaatschappij  
Stationsstraat 110  
B-2800 Mechelen  
T: 015 284 284  
F: 015 203 275  
www.ovam.be

# Bodemattest

Sertius CVBA  
Deinsesteenweg 114 /  
9031 Drongen

UW BERICHT VAN: 06.10.2015  
UW KENMERK: DDS/SOL15080186 - Reet  
BIJLAGEN: -  
MECHELEN: 24.11.2015

AFDELING: Bodembeheer  
DIENST: Bodemonderzoek & sanering Oost  
CONTACTPERSOON: Sam Fonteyne 015/284 137  
ONS KENMERK: A: 20150535695 - R: 20150445323 - D: 12468

## 1 Kadastrale gegevens

datum toestand op: 01.01.2015  
afdeling : 11036 RUMST 3 AFD/REET/  
straat + nr. : S HERENBN  
sectie : A  
nummer : 0030/00Y000

Verder 'deze grond' genoemd.

## 2 Inhoud van het bodemattest

Deze grond is opgenomen in het grondeninformatieregister.

### 2.1 Uitspraak over de bodemkwaliteit

Volgens het Bodemdecreet moeten op deze grond geen verdere maatregelen worden uitgevoerd.

#### 2.1.1 Gemengd-nieuwe verontreiniging

In overeenstemming met het Bodemdecreet is voldaan aan de volgende verplichtingen:  
- Het eindevaluatieonderzoek van 08.02.2006 werd bij de OVAM ingediend op 14.02.2006. Hierop werd door de OVAM een eindverklaring afgeleverd. Deze verklaring omvat de resultaten van de bodemsaneringswerken zoals beschreven in het bodemsaneringsproject d.d. 25.06.2003. Door de uitgevoerde bodemsaneringswerken zijn, met betrekking tot de bodemverontreiniging opgenomen in voornoemd bodemsaneringsproject en gelet op de hierin opgenomen bodemkenmerken en functie van de grond, volgens het Bodemdecreet geen verdere maatregelen noodzakelijk.

### 2.2 Documenten over de bodemkwaliteit

#### 2.2.1 Gemengd-nieuwe verontreiniging

**DATUM: 26.09.2001**

TYPE: Beschrijvend bodemonderzoek

TITEL: Beschrijvend Bodemonderzoek Aral-Tankstation Nr. 835 'S Herenbaan 178 te 2840 Rumst - 14497002/Tdw

AUTEUR: Soresma NV

**DATUM: 26.08.2002**

TYPE: Oriënterend bodemonderzoek

TITEL: Oriënterend bodemonderzoek, Delhaize Reet - 's Herenbaan 178, 2840 Rumst (Reet) + actualisatie 'Vennootschap Gebroeders Delhaize en Cie - de Leeuw, Actualisatie oriënterend bodemonderzoek, 's Herenbaan 178 te B-2840 Reet' dd. 22.06.2004 en opgemaakt door Sertius cvba

AUTEUR: Fdb-Milieuvadvis

**DATUM: 21.10.2002**

TYPE: Oriënterend bodemonderzoek

TITEL: Actualisatie oriënterend bodemonderzoek Aral-tankstation nr. 835, 's Herenbaan 178 te 2840 Rumst + actualisatie 'Vennootschap Gebroeders Delhaize en Cie - de Leeuw, Actualisatie oriënterend bodemonderzoek, 's Herenbaan 178 te B-2840 Reet' dd. 22.06.2004 (Sertius cvba)

AUTEUR: Soresma NV

**DATUM: 25.06.2003**

TYPE: Bodemsaneringsproject

TITEL: Bodemsaneringsproject Kuwait Tankstation Nr. 835, 'S Herenbaan 178 - Rumst (Reet) - 120362006/Jle

AUTEUR: Soresma NV

**DATUM: 08.02.2006**

TYPE: Eindevaluatieonderzoek

TITEL: Eindevaluatieonderzoek - Bodemsanering Q8-station (109835), 's Herenbaan 178 te Rumst (121845036/Jle)


AUTEUR: Soresma NV

Dit bodemattest vervangt alle vorige bodemattesten.

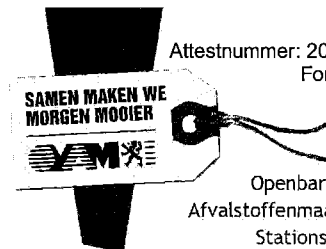
**Opmerkingen:**

- 1 Risicogronden kunnen slechts overgedragen worden als er vooraf een oriënterend bodemonderzoek aan de OVAM is bezorgd.
- 2 Bijkomende informatie over de overdrachtsregeling: [www.overdracht.ovam.be](http://www.overdracht.ovam.be).
- 3 Als er bodem wordt uitgegraven, afgevoerd of ontvangen, gelden de regels van grondverzet. Meer informatie: [www.ovam.be/grondverzet](http://www.ovam.be/grondverzet).
- 4 De OVAM staat niet in voor de juistheid van de aan haar verstrekte gegevens.
- 5 Voor inzage van de bovenstaande documenten: [www.ovam.be/inzage](http://www.ovam.be/inzage)

te Mechelen, 24.11.2015



Eddy Van Dyck  
afdelingshoofd



Attestnummer: 20150535108/Volgnummer: 000  
Formuliernummer: 20150445345  
Dossiernummer: 30941  
hhendric

Openbare Vlaamse  
Afvalstoffenmaatschappij  
Stationsstraat 110  
B-2800 Mechelen  
T: 015 284 284  
F: 015 203 275  
www.ovam.be

## Bodemattest

Sertius CVBA  
Deinsesteenweg 114 /  
9031 Drongen

UW BERICHT VAN: 06.10.2015

UW KENMERK: DDS/SOL15080186 - Lommel

BIJLAGEN: -

MECHELEN: 24.11.2015

AFDELING: Bodembeheer

DIENST: Bodemonderzoek & sanering Oost

CONTACTPERSOON: Hermine Hendrickx 015/284 137

ONS KENMERK: A: 20150535108 - R: 20150445345 - D: 30941

### 1 Kadastrale gegevens

datum toestand op: 01.01.2015  
afdeling : 72020 LOMMEL 1 AFD  
straat + nr. : EINDE 7  
sectie : C  
nummer : 0160/00N000

Verder 'deze grond' genoemd.

### 2 Inhoud van het bodemattest

Deze grond is opgenomen in het grondeninformatieregister.

#### 2.1 Uitspraak over de bodemkwaliteit

Volgens het Bodemdecreet moeten op deze grond geen verdere maatregelen worden uitgevoerd.

##### 2.1.1 Nieuwe verontreiniging

Volgens het Bodemdecreet moet er geen bodemsanering uitgevoerd worden op deze grond. De OVAM baseert zich voor deze uitspraak op het beschrijvend bodemonderzoek van 04.09.2007 en op de hierin opgenomen bodemkenmerken en functie van de grond.

#### 2.2 Documenten over de bodemkwaliteit

##### 2.2.1 Nieuwe verontreiniging

**DATUM: 04.09.2007**

TYPE: Beschrijvend bodemonderzoek

TITEL: Beschrijvend Bodemonderzoek Naar Aanleiding van een Calamiteit - Delhaize, Einde te 3920 Lommel (Referentie 06-374 - 07-012)


AUTEUR: Amibo BVBA

Dit bodemattest vervangt alle vorige bodemattesten.

**Opmerkingen:**

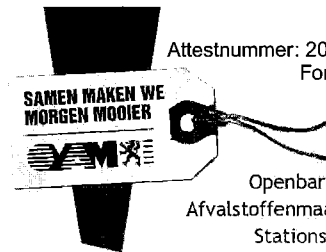
- 1 Risicogronden kunnen slechts overgedragen worden als er vooraf een oriënterend bodemonderzoek aan de OVAM is bezorgd.
- 2 Bijkomende informatie over de overdrachtsregeling: [www.overdracht.ovam.be](http://www.overdracht.ovam.be).
- 3 Als er bodem wordt uitgegraven, afgevoerd of ontvangen, gelden de regels van grondverzet. Meer informatie: [www.ovam.be/grondverzet](http://www.ovam.be/grondverzet).
- 4 De OVAM staat niet in voor de juistheid van de aan haar verstrekte gegevens.
- 5 Voor inzage van de bovenstaande documenten: [www.ovam.be/inzage](http://www.ovam.be/inzage)

te Mechelen, 24.11.2015



Eddy Van Dyck  
afdelingshoofd





Attestnummer: 20150558854/Volgnummer: 000  
Formuliernummer: 20150435302  
Dossiernummer: 12461  
sfonteyn

Openbare Vlaamse  
Afvalstoffenmaatschappij  
Stationsstraat 110  
B-2800 Mechelen  
T: 015 284 284  
F: 015 203 275  
www.ovam.be

# Bodemattest

Sertius CVBA  
Deinsesteenweg 114 /  
9031 Drongen

UW BERICHT VAN: 30.09.2015  
UW KENMERK: DDS/SOL15080186- Eeklo  
BIJLAGEN: -  
MECHELEN: 07.12.2015

AFDELING: Bodembeheer  
DIENST: Bodemonderzoek & sanering Oost  
CONTACTPERSOON: Sam Fonteyne 015/284 137  
ONS KENMERK: A: 20150558854 - R: 20150435302 - D: 12461

## 1 Kadastrale gegevens

datum toestand op: 01.01.2015  
afdeling : 43352 EEKLO 2 AFD  
straat + nr. : BRUGSESTWG 21  
sectie : E  
nummer : 1562/00E000

Verder 'deze grond' genoemd.

## 2 Inhoud van het bodemattest

Deze grond is opgenomen in het grondeninformatieregister.

### 2.1 Uitspraak over de bodemkwaliteit

Volgens het Bodemdecreet moeten op deze grond geen verdere maatregelen worden uitgevoerd.

#### 2.1.1 Historische verontreiniging

Volgens het Bodemdecreet moet er geen beschrijvend bodemonderzoek uitgevoerd worden op deze grond. De OVAM baseert zich voor deze uitspraak op het oriënterend bodemonderzoek van 03.08.2000, en op de hierin opgenomen bodemkenmerken en functie van de grond.

#### 2.1.2 Gemengd-nieuwe verontreiniging

In overeenstemming met het Bodemdecreet is voldaan aan de volgende verplichtingen:  
- Het eindevaluatieonderzoek van 07.05.2007 werd bij de OVAM ingediend op 16.05.2007. Hierop werd door de OVAM een eindverklaring afgeleverd. Deze verklaring omvat de resultaten van de bodemsaneringswerken zoals beschreven in het bodemsaneringsproject d.d. 13.05.2004. Door de uitgevoerde bodemsaneringswerken zijn, met betrekking tot de bodemverontreiniging opgenomen in voornoemd bodemsaneringsproject en gelet op de hierin opgenomen bodemkenmerken en functie van de grond, volgens het Bodemdecreet geen verdere maatregelen noodzakelijk.

### 2.2 Documenten over de bodemkwaliteit

## 2.2.1 Historische verontreiniging

**DATUM: 03.08.2000**

TYPE: Oriënterend bodemonderzoek

TITEL: Oriënterend Bodemonderzoek, Aral Vkp 813, Brugse Steenweg 21 te 9900 Eeklo

AUTEUR: ABO N.V.

## 2.2.2 Gemengd-nieuwe verontreiniging

**DATUM: 03.08.2000**

TYPE: Oriënterend bodemonderzoek

TITEL: Oriënterend Bodemonderzoek, Aral Vkp 813, Brugse Steenweg 21 te 9900 Eeklo +  
Actualisatie Oriënterend Bodemonderzoek Aral Vkp 813, Brugse Steenweg 21 te 9900 Eeklo dd.  
11.04.2001

AUTEUR: ABO N.V.

**DATUM: 28.08.2001**

TYPE: Beschrijvend bodemonderzoek

TITEL: Beschrijvend bodemonderzoek ivm bodemverontreiniging, ARAL VKP 813, Brugse Steenweg  
21, 9900 Eeklo + aanvulling getiteld 'Actualisatie beschrijvend bodemonderzoek i.v.m.  
Bodemverontreiniging, ARAL VKP 813, Brugse Steenweg 21, 9900 Eeklo' dd. 15.10.2002

AUTEUR: ABO N.V.

**DATUM: 15.10.2002**

TYPE: Oriënterend bodemonderzoek

TITEL: Tweede Actualisatie Oriënterend Bodemonderzoek. Aral Vkp 813, Brugse Steenweg +21,  
9900 Eeklo

AUTEUR: ABO NV

**DATUM: 13.05.2004**

TYPE: Bodemsaneringsproject

TITEL: Bodemsaneringsproject Kuwait Station Vkp 813, Brugse Steenweg 21 - Eeklo - 04/02334

AUTEUR: ABO NV

**DATUM: 22.12.2004**

TYPE: Oriënterend bodemonderzoek

TITEL: Oriënterend Bodemonderzoek Vkp 813 Brugsesteenweg +21 te 9900 Eeklo (04/02334)

AUTEUR: ABO NV

**DATUM: 07.05.2007**

TYPE: Eindevaluatieonderzoek

TITEL: Eindevaluatieonderzoek VKP 813, Brugse Steenweg 21 te 9900 Eeklo (07/02334)


AUTEUR: ABO NV

Dit bodemattest vervangt alle vorige bodemattesten.

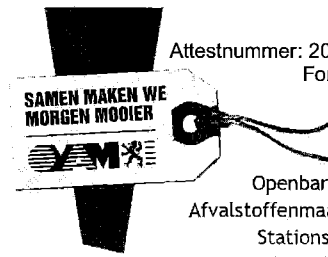
**Opmerkingen:**

- 1 Risicogronden kunnen slechts overgedragen worden als er vooraf een oriënterend bodemonderzoek aan de OVAM is bezorgd.
- 2 Bijkomende informatie over de overdrachtsregeling: [www.overdracht.ovam.be](http://www.overdracht.ovam.be).
- 3 Als er bodem wordt uitgegraven, afgevoerd of ontvangen, gelden de regels van grondverzet. Meer informatie: [www.ovam.be/grondverzet](http://www.ovam.be/grondverzet).
- 4 De OVAM staat niet in voor de juistheid van de aan haar verstrekte gegevens.
- 5 Voor inzage van de bovenstaande documenten: [www.ovam.be/inzage](http://www.ovam.be/inzage)

te Mechelen, 07.12.2015

A handwritten signature in black ink, appearing to read 'Eddy Van Dyck', with a horizontal line drawn through it. The signature is written over a faint, partially legible stamp that includes the number '20150558854'.

Eddy Van Dyck  
afdelingshoofd



Attestnummer: 20150558883/Volgnummer: 000  
Formuliernummer: 20150435302  
Dossiernummer: 12461  
sfonteyn

Openbare Vlaamse  
Afvalstoffenmaatschappij  
Stationsstraat 110  
B-2800 Mechelen  
T: 015 284 284  
F: 015 203 275  
www.ovam.be

# Bodemattest

Sertius CVBA  
Deinsesteenweg 114 /  
9031 Drongen

UW BERICHT VAN: 30.09.2015  
UW KENMERK: DDS/SOL15080186- Eeklo  
BIJLAGEN: -  
MECHELEN: 07.12.2015

AFDELING: Bodembeheer  
DIENST: Bodemonderzoek & sanering Oost  
CONTACTPERSOON: Sam Fonteyne 015/284 137  
ONS KENMERK: A: 20150558883 - R: 20150435302 - D: 12461

## 1 Kadastrale gegevens

datum toestand op: 01.01.2015  
afdeling : 43352 EEKLO 2 AFD  
straat + nr. : BRUGSESTWG 21  
sectie : E  
nummer : 1562/00F000

Verder 'deze grond' genoemd.

## 2 Inhoud van het bodemattest

Deze grond is opgenomen in het grondeninformatieregister.

### 2.1 Uitspraak over de bodemkwaliteit

Volgens het Bodemdecreet moeten op deze grond nog verdere maatregelen worden uitgevoerd.

#### 2.1.1 Historische verontreiniging

Volgens het Bodemdecreet moet er een beschrijvend bodemonderzoek uitgevoerd worden op deze grond. De OVAM baseert zich voor deze uitspraak op het oriënterend bodemonderzoek van 21.09.2009 en de hierin opgenomen bodemkenmerken en functie van de grond.

#### 2.1.2 Extra informatie

Volgens het Bodemdecreet moet er geen beschrijvend bodemonderzoek uitgevoerd worden op deze grond. De OVAM baseert zich voor deze uitspraak op het oriënterend bodemonderzoek van 14.12.1999.

De oriënterende bodemonderzoek van 03.08.2000, 15.10.2002 en 22.12.2004 hebben betrekking op een deel van dit kadastraal perceel dat gerelateerd is aan de uitbating van het brandstofverdeelstation.

### 2.2 Documenten over de bodemkwaliteit

## 2.2.1 Historische verontreiniging

**DATUM: 21.09.2009**

TYPE: Oriënterend bodemonderzoek

TITEL: Oriënterend Bodemonderzoek Droogkuis Coddens, Brugsesteenweg 23 te Eeklo + Aanvulling Oriënterend Bodemonderzoek Droogkuis Coddens te Eeklo' dd. 02.09.2010

AUTEUR: Tauw NV

## 2.2.2 Extra informatie

**DATUM: 14.12.1999**

TYPE: Oriënterend bodemonderzoek

TITEL: Oriënterend Bodemonderzoek Brugsesteenweg 21 te Eeklo

AUTEUR: Fdb-Milieuadvies

**DATUM: 03.08.2000**

TYPE: Oriënterend bodemonderzoek

TITEL: Oriënterend Bodemonderzoek, Aral Vkp 813, Brugse Steenweg 21 te 9900 Eeklo + Actualisatie Oriënterend Bodemonderzoek Aral Vkp 813, Brugse Steenweg 21 te 9900 Eeklo dd. 11.04.2001

AUTEUR: ABO N.V.

**DATUM: 15.10.2002**

TYPE: Oriënterend bodemonderzoek

TITEL: Tweede Actualisatie Oriënterend Bodemonderzoek. Aral Vkp 813, Brugse Steenweg +21, 9900 Eeklo

AUTEUR: ABO NV

**DATUM: 22.12.2004**

TYPE: Oriënterend bodemonderzoek

TITEL: Oriënterend Bodemonderzoek Vkp 813 Brugsesteenweg +21 te 9900 Eeklo (04/02334)


AUTEUR: ABO NV

Dit bodemattest vervangt alle vorige bodemattesten.

**Opmerkingen:**

- 1 Risicogronden kunnen slechts overgedragen worden als er vooraf een oriënterend bodemonderzoek aan de OVAM is bezorgd.
- 2 Bijkomende informatie over de overdrachtsregeling: [www.overdracht.ovam.be](http://www.overdracht.ovam.be).
- 3 Als er bodem wordt uitgegraven, afgevoerd of ontvangen, gelden de regels van grondverzet. Meer informatie: [www.ovam.be/grondverzet](http://www.ovam.be/grondverzet).
- 4 De OVAM staat niet in voor de juistheid van de aan haar verstrekte gegevens.
- 5 Voor inzage van de bovenstaande documenten: [www.ovam.be/inzage](http://www.ovam.be/inzage)

te Mechelen, 07.12.2015



Eddy Van Dyck  
afdelingshoofd

SAMEN MAKEN WE  
MORGEN MOOIER



Openbare Vlaamse  
Afvalstoffenmaatschappij  
Stationsstraat 110  
B-2800 Mechelen  
T: 015 284 284  
F: 015 203 275  
www.ovam.be

# Bodemattest

Berquin Notarissen CVBA  
Marie-Pierre Gerardin  
Lloyd Georgelaan 11 /  
1000 Brussel

UW BERICHT VAN: 14.12.2015  
UW KENMERK: TC/AC/2152658  
BIJLAGEN: -  
MECHELEN: 15.12.2015

AFDELING: Bodembeheer  
DIENST: Databeheer  
CONTACTPERSOON: Infolijn 015/284 458  
ONS KENMERK: A: 20150579637 - R: 20150576494

## 1 Kadastrale gegevens

datum toestand op: 01.01.2015  
afdeling : 24020 DIEST 1 AFD  
straat + nr. : Hasseltsestraat 16  
sectie : A  
nummer : 0738/00C002

Verder 'deze grond' genoemd.

## 2 Inhoud van het bodemattest

De OVAM beschikt voor deze grond niet over relevante gegevens met betrekking tot de bodemkwaliteit.

Dit bodemattest vervangt alle vorige bodemattesten.

### **Opmerkingen:**

- 1 Risicogronden kunnen slechts overgedragen worden als er vooraf een oriënterend bodemonderzoek aan de OVAM is bezorgd.
- 2 Bijkomende informatie over de overdrachtsregeling: [www.overdracht.ovam.be](http://www.overdracht.ovam.be).
- 3 Als er bodem wordt uitgegraven, afgevoerd of ontvangen, gelden de regels van grondverzet. Meer informatie: [www.ovam.be/grondverzet](http://www.ovam.be/grondverzet).
- 4 De OVAM staat niet in voor de juistheid van de aan haar verstrekte gegevens.

te Mechelen, 15.12.2015

A handwritten signature in black ink, appearing to read 'Eddy Van Dyck'. The signature is written over a faint watermark of the OVAM logo and the number '20150579637'.

Eddy Van Dyck  
afdelingshoofd

SAMEN MAKEN WE  
MORGEN MOOIER



Openbare Vlaamse  
Afvalstoffenmaatschappij  
Stationsstraat 110  
B-2800 Mechelen  
T: 015 284 284  
F: 015 203 275  
www.ovam.be

# Bodemattest

Berquin Notarissen CVBA  
Marie-Pierre Gerardin  
Lloyd Georgelaan 11 /  
1000 Brussel

UW BERICHT VAN: 14.12.2015  
UW KENMERK: TC/AC/2152658  
BIJLAGEN: -  
MECHELEN: 15.12.2015

AFDELING: Bodembeheer  
DIENST: Databeheer  
CONTACTPERSOON: Infolijn 015/284 458  
ONS KENMERK: A: 20150579641 - R: 20150576494

## 1 Kadastrale gegevens

datum toestand op: 01.01.2015  
afdeling : 24020 DIEST 1 AFD  
straat + nr. : Hasseltsestraat 16  
sectie : A  
nummer : 0769/02\_000

Verder 'deze grond' genoemd.

## 2 Inhoud van het bodemattest

De OVAM beschikt voor deze grond niet over relevante gegevens met betrekking tot de bodemkwaliteit.

Dit bodemattest vervangt alle vorige bodemattesten.

### **Opmerkingen:**

- 1 Risicogronden kunnen slechts overgedragen worden als er vooraf een oriënterend bodemonderzoek aan de OVAM is bezorgd.
- 2 Bijkomende informatie over de overdrachtsregeling: [www.overdracht.ovam.be](http://www.overdracht.ovam.be).
- 3 Als er bodem wordt uitgegraven, afgevoerd of ontvangen, gelden de regels van grondverzet. Meer informatie: [www.ovam.be/grondverzet](http://www.ovam.be/grondverzet).
- 4 De OVAM staat niet in voor de juistheid van de aan haar verstrekte gegevens.

te Mechelen, 15.12.2015

A handwritten signature in black ink, appearing to read 'Eddy Van Dyck'. A faint watermark '20150579641' is visible behind the signature.

Eddy Van Dyck  
afdelingshoofd

SAMEN MAKEN WE  
MORGEN MOOIER



Openbare Vlaamse  
Afvalstoffenmaatschappij  
Stationsstraat 110  
B-2800 Mechelen  
T: 015 284 284  
F: 015 203 275  
www.ovam.be

# Bodemattest

Berquin Notarissen CVBA  
Marie-Pierre Gerardin  
Lloyd Georgelaan 11 /  
1000 Brussel

UW BERICHT VAN: 14.12.2015  
UW KENMERK: TC/AC/2152658  
BIJLAGEN: -  
MECHELEN: 15.12.2015

AFDELING: Bodembeheer  
DIENST: Databeheer  
CONTACTPERSOON: Infolijn 015/284 458  
ONS KENMERK: A: 20150579638 - R: 20150576494

## 1 Kadastrale gegevens

datum toestand op: 01.01.2015  
afdeling : 24020 DIEST 1 AFD  
straat + nr. : Hasselsestraat  
sectie : A  
nummer : 0769/00N000

Verder 'deze grond' genoemd.

## 2 Inhoud van het bodemattest

De OVAM beschikt voor deze grond niet over relevante gegevens met betrekking tot de bodemkwaliteit.

Dit bodemattest vervangt alle vorige bodemattesten.

### Opmerkingen:

- 1 Risicogronden kunnen slechts overgedragen worden als er vooraf een oriënterend bodemonderzoek aan de OVAM is bezorgd.
- 2 Bijkomende informatie over de overdrachtsregeling: [www.overdracht.ovam.be](http://www.overdracht.ovam.be).
- 3 Als er bodem wordt uitgegraven, afgevoerd of ontvangen, gelden de regels van grondverzet. Meer informatie: [www.ovam.be/grondverzet](http://www.ovam.be/grondverzet).
- 4 De OVAM staat niet in voor de juistheid van de aan haar verstrekte gegevens.

te Mechelen, 15.12.2015

A handwritten signature in black ink, appearing to read 'Eddy Van Dyck'. A faint watermark of the number '20150579638' is visible behind the signature.

Eddy Van Dyck  
afdelingshoofd



SAMEN MAKEN WE  
MORGEN MOOIER



Openbare Vlaamse  
Afvalstoffenmaatschappij  
Stationsstraat 110  
B-2800 Mechelen  
T: 015 284 284  
F: 015 203 275  
www.ovam.be

# Bodemattest

Berquin Notarissen CVBA  
Marie-Pierre Gerardin  
Lloyd Georgelaan 11 /  
1000 Brussel

UW BERICHT VAN: 14.12.2015  
UW KENMERK: TC/AC/2152658  
BIJLAGEN: -  
MECHELEN: 15.12.2015

AFDELING: Bodembeheer  
DIENST: Databeheer  
CONTACTPERSOON: Infolijn 015/284 458  
ONS KENMERK: A: 20150579640 - R: 20150576494

## 1 Kadastrale gegevens

datum toestand op: 01.01.2015  
afdeling : 24020 DIEST 1 AFD  
straat + nr. : Hasselsestraat 16  
sectie : A  
nummer : 0737/00L000

Verder 'deze grond' genoemd.

## 2 Inhoud van het bodemattest

De OVAM beschikt voor deze grond niet over relevante gegevens met betrekking tot de bodemkwaliteit.

Dit bodemattest vervangt alle vorige bodemattesten.

### Opmerkingen:

- 1 Risicogronden kunnen slechts overgedragen worden als er vooraf een oriënterend bodemonderzoek aan de OVAM is bezorgd.
- 2 Bijkomende informatie over de overdrachtsregeling: [www.overdracht.ovam.be](http://www.overdracht.ovam.be).
- 3 Als er bodem wordt uitgegraven, afgevoerd of ontvangen, gelden de regels van grondverzet. Meer informatie: [www.ovam.be/grondverzet](http://www.ovam.be/grondverzet).
- 4 De OVAM staat niet in voor de juistheid van de aan haar verstrekte gegevens.

te Mechelen, 15.12.2015

A handwritten signature in black ink, appearing to read 'Eddy Van Dyck'. A faint watermark '20150579640' is visible behind the signature.

Eddy Van Dyck  
afdelingshoofd

SAMEN MAKEN WE  
MORGEN MOOIER



Openbare Vlaamse  
Afvalstoffenmaatschappij  
Stationsstraat 110  
B-2800 Mechelen  
T: 015 284 284  
F: 015 203 275  
www.ovam.be

# Bodemattest

Berquin Notarissen CVBA  
Marie-Pierre Gerardin  
Lloyd Georgelaan 11 /  
1000 Brussel

UW BERICHT VAN: 14.12.2015  
UW KENMERK: TC/AC/2152658  
BIJLAGEN: -  
MECHELEN: 15.12.2015

AFDELING: Bodembeheer  
DIENST: Databeheer  
CONTACTPERSOON: Infolijn 015/284 458  
ONS KENMERK: A: 20150579639 - R: 20150576494

## 1 Kadastrale gegevens

datum toestand op: 01.01.2015  
afdeling : 24020 DIEST 1 AFD  
straat + nr. : Hasselsestraat 16  
sectie : A  
nummer : 0738/00E002

Verder 'deze grond' genoemd.

## 2 Inhoud van het bodemattest

De OVAM beschikt voor deze grond niet over relevante gegevens met betrekking tot de bodemkwaliteit.

Dit bodemattest vervangt alle vorige bodemattesten.

### **Opmerkingen:**

- 1 Risicogronden kunnen slechts overgedragen worden als er vooraf een oriënterend bodemonderzoek aan de OVAM is bezorgd.
- 2 Bijkomende informatie over de overdrachtsregeling: [www.overdracht.ovam.be](http://www.overdracht.ovam.be).
- 3 Als er bodem wordt uitgegraven, afgevoerd of ontvangen, gelden de regels van grondverzet. Meer informatie: [www.ovam.be/grondverzet](http://www.ovam.be/grondverzet).
- 4 De OVAM staat niet in voor de juistheid van de aan haar verstrekte gegevens.

te Mechelen, 15.12.2015

A handwritten signature in black ink, appearing to read 'Eddy Van Dyck'. A faint watermark of the number '20150579639' is visible behind the signature.

Eddy Van Dyck  
afdelingshoofd